

**REGIONE PUGLIA**  
**CITTA' DI CANOSA di PUGLIA**  
Provincia Barletta- Andria - Trani



TRASPOSIZIONE DI AREE DESTINATE AD  
URBANIZZAZIONI SECONDARIE ED  
ASSEGNAZIONE DI UNA PARTE IN DIRITTO DI  
SUPERFICIE PER LA REALIZZAZIONE  
DI UN EDIFICIO DI CULTO

PROGETTAZIONE

3° SETTORE  
Urbanistica ed Edilizia

STATO DEI LUOGHI

Allegato alla deliberazione del Consiglio Comunale n..... del.....






DATA: MAGGIO 2013  
AUT.:  
AUT.:  
AUT.:

TAV.  
**2**

RAPP. 1:500

Stato dei luoghi  
Scala 1:500

**Legenda:**

-  Legge R. 6086, art.3, Modific. "C" - del P. di P. e successive varianti. Concessione Edilizia n°22 del 01-04-1982 e successive varianti. AREA PER EDIFICAZIONI SECONDARIE (art. 450)
-  Legge R. 6086, art.3, Modific. "C" - del P. di P. e successive varianti. Concessione Edilizia n°22 del 01-04-1982 e successive varianti. AREA EDILIZIA (art. 450)
-  Legge R. 6086, art.3, Modific. "C" - del P. di P. e successive varianti. Concessione Edilizia n°22 del 01-04-1982 e successive varianti. LOTTIZZAZIONE "TORN DEL PAISI" (art. 450)
-  Concessione Edilizia n°94 del 29-07-1977 e successive varianti. AREA EDILIZIA (art. 450)
-  Viabilità pubblica

