



Ufficio del Territorio di BARI

Particelle catastali aggiornate sulla base del contenuto delle dichiarazioni presentate agli Organismi Pagatori nell'anno 2009 (ai sensi del comma 33 dell'art. 2 del D.L. 3.10.2006, n. 262, convertito con modificazioni dalla legge 24.11.2006, n. 286, e successive modificazioni)

Comune di CANOSA DI PUGLIA (Codice nazionale: B619)

TOTALE PARTICELLE: 888

DATI IDENTIFICATIVI				DATI DI CLASSAMENTO							
N.	Foglio	Part	Porz	Qualità	Classe	Superficie			Deduzioni	Dominicale	Agrario
						Ha	Are	Ca			
1	1	317		48-FRUTT IRRIG	U	1	8	58		159,82	89,72
2	1	399	AA	17-ORTO	1		2	17		2,86	2,02
	1	399	AB	48-FRUTT IRRIG	U		19	74		29,06	16,31
3	1	400		48-FRUTT IRRIG	U		16	66		24,52	13,77
4	2	26	AA	3-SEMIN ARBOR	2		24	84		12,83	6,41
	2	26	AB	36-ULIVETO	2		23	0		10,1	8,31
	2	26	AC	77-PESCHETO	U	1	86	0		273,77	153,7
5	2	34	AA	29-VIGNETO	1		1	50		2,21	1,24
	2	34	AB	36-ULIVETO	2		6	81		2,99	2,46
6	2	52	AA	36-ULIVETO	1	1	23	74		63,91	51,13
	2	52	AB	29-VIGNETO	1		2	96		4,36	2,45
7	2	101		47-FRUTTETO	U		1	40		2,06	1,16
8	2	150		36-ULIVETO	2		26	80		11,76	9,69
9	2	173		36-ULIVETO	2		1	98		0,87	0,72
10	2	265	AA	29-VIGNETO	1		2	35		3,46	1,94
	2	265	AB	47-FRUTTETO	U		1	15		1,69	0,95
11	2	328		36-ULIVETO	2		9	25		4,06	3,34
12	3	48	AA	1-SEMINATIVO	2		5	72		2,22	1,48
	3	48	AB	36-ULIVETO	1		24	28		12,54	10,03
13	3	81		29-VIGNETO	1		4	85		7,14	4,01
14	3	87		29-VIGNETO	1		21	25		31,28	17,56
15	3	91		29-VIGNETO	1		29	70		43,72	24,54
16	3	92		29-VIGNETO	1		32	10		47,25	26,53
17	3	116	AA	36-ULIVETO	2		2	44		1,07	0,88
	3	116	AB	29-VIGNETO	1		14	6		20,69	11,62
18	3	122		29-VIGNETO	1		24	56		36,15	20,29
19	3	125		29-VIGNETO	1		10	17		14,97	8,4
20	3	130	AA	36-ULIVETO	2		4	35		1,91	1,57
	3	130	AB	77-PESCHETO	U		94	54		139,15	78,12
21	3	142	AA	77-PESCHETO	U		45	30		66,68	37,43
	3	142	AB	29-VIGNETO	1		4	94		7,27	4,08
22	3	175	AA	29-VIGNETO	1		49	33		72,61	40,76
	3	175	AB	36-ULIVETO	2		2	14		0,94	0,77



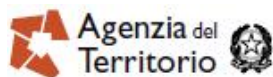
Ufficio del Territorio di BARI

Particelle catastali aggiornate sulla base del contenuto delle dichiarazioni presentate agli Organismi Pagatori nell'anno 2009 (ai sensi del comma 33 dell'art. 2 del D.L. 3.10.2006, n. 262, convertito con modificazioni dalla legge 24.11.2006, n. 286, e successive modificazioni)

Comune di CANOSA DI PUGLIA (Codice nazionale: B619)

TOTALE PARTICELLE: 888

DATI IDENTIFICATIVI				DATI DI CLASSAMENTO							
N.	Foglio	Part	Porz	Qualità	Classe	Superficie			Deduzioni	Dominicale	Agrario
						Ha	Are	Ca			
23	3	195		29-VIGNETO	1		27	70		40,77	22,89
24	3	283	AA	29-VIGNETO	1		6	65		9,79	5,5
	3	283	AB	36-ULIVETO	2	1	19	25		52,35	43,11
25	3	378	AA	36-ULIVETO	2		2	54		1,12	0,92
	3	378	AB	29-VIGNETO	1		44	5		64,84	36,4
26	3	418		29-VIGNETO	1		3	32		4,89	2,74
27	3	419		29-VIGNETO	1		21	25		31,28	17,56
28	3	456		77-PESCHETO	U		99	22		146,04	81,99
29	3	471		47-FRUTTETO	U	2	46	90		363,41	204,02
30	3	472		77-PESCHETO	U	1	0	0		147,19	82,63
31	3	474	AA	36-ULIVETO	2		3	29		1,44	1,19
	3	474	AB	29-VIGNETO	1		46	71		68,75	38,6
32	3	507	AA	36-ULIVETO	2		3	39		1,49	1,23
	3	507	AB	77-PESCHETO	U	1	12	75		165,96	93,17
33	3	508	AA	36-ULIVETO	2		4	98		2,19	1,8
	3	508	AB	77-PESCHETO	U	1	80	19		265,22	148,9
34	3	511		77-PESCHETO	U	1	1	78		149,81	84,1
35	3	512		77-PESCHETO	U	2	37	9		348,97	195,91
36	3	525		29-VIGNETO	1	1	0	36		147,72	82,93
37	3	559		77-PESCHETO	U	1	45	95		214,82	120,6
38	3	560		29-VIGNETO	1		67	20		98,91	55,53
39	4	32	AA	36-ULIVETO	2		7	66		3,36	2,77
	4	32	AB	29-VIGNETO	2		43	13		45,66	26,73
40	4	53		29-VIGNETO	2		6	70		7,09	4,15
41	4	60	AA	36-ULIVETO	2		14	40		6,32	5,21
	4	60	AB	29-VIGNETO	2		3	13		3,31	1,94
42	4	100		77-PESCHETO	U		23	13		34,05	19,11
43	4	138	AA	36-ULIVETO	2		11	30		4,96	4,09
	4	138	AB	29-VIGNETO	2		2	80		2,96	1,74
44	4	202	AA	36-ULIVETO	2		6	48		2,84	2,34
	4	202	AB	77-PESCHETO	U		58	62		86,28	48,44
45	4	206	AA	29-VIGNETO	2		1	66		1,76	1,03
	4	206	AB	77-PESCHETO	U		5	24		7,71	4,33



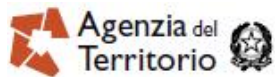
Ufficio del Territorio di BARI

Particelle catastali aggiornate sulla base del contenuto delle dichiarazioni presentate agli Organismi Pagatori nell'anno 2009 (ai sensi del comma 33 dell'art. 2 del D.L. 3.10.2006, n. 262, convertito con modificazioni dalla legge 24.11.2006, n. 286, e successive modificazioni)

Comune di CANOSA DI PUGLIA (Codice nazionale: B619)

TOTALE PARTICELLE: 888

DATI IDENTIFICATIVI				DATI DI CLASSAMENTO							
N.	Foglio	Part	Porz	Qualità	Classe	Superficie			Deduzioni	Dominicale	Agrario
						Ha	Are	Ca			
46	4	208		77-PESCHETO	U		4	40		6,48	3,64
47	4	210	AA	3-SEMIN ARBOR	2		2	57		1,33	0,66
	4	210	AB	77-PESCHETO	U		11	23		16,53	9,28
48	4	211	AA	29-VIGNETO	2		1	18		1,25	0,73
	4	211	AB	77-PESCHETO	U		4	92		7,24	4,07
49	4	212		77-PESCHETO	U		7	50		11,04	6,2
50	4	213		77-PESCHETO	U		9	70		14,28	8,02
51	4	219		48-FRUTT IRRIG	U		15	0		22,08	12,39
52	4	220	AA	29-VIGNETO	2		1	16		1,23	0,72
	4	220	AB	48-FRUTT IRRIG	U		8	54		12,57	7,06
53	4	298	AA	48-FRUTT IRRIG	U	3	30	0		485,73	272,69
	4	298	AB	29-VIGNETO	1	1	39	0		204,59	114,86
54	4	300	AA	1-SEMINATIVO	3	1	11	0		25,8	22,93
	4	300	AB	29-VIGNETO	1	4	16	58		613,17	344,23
	4	300	AC	48-FRUTT IRRIG	U		28	0		41,21	23,14
55	4	312	AA	29-VIGNETO	2		90	63		95,95	56,17
	4	312	AB	1-SEMINATIVO	3		50	0		11,62	10,33
56	4	313	AA	29-VIGNETO	2		1	75		1,85	1,08
	4	313	AB	1-SEMINATIVO	3		25	0		5,81	5,16
57	4	323	AA	29-VIGNETO	1		8	54		12,57	7,06
	4	323	AB	1-SEMINATIVO	3		50	0		11,62	10,33
58	4	366	AA	1-SEMINATIVO	3		1	0		0,23	0,21
	4	366	AB	36-ULIVETO	2		3	60		1,58	1,3
59	4	372	AA	1-SEMINATIVO	3		1	0		0,23	0,21
	4	372	AB	36-ULIVETO	2		4	10		1,8	1,48
60	4	375	AA	36-ULIVETO	2		0	90		0,4	0,33
	4	375	AB	1-SEMINATIVO	3		3	50		0,81	0,72
61	5	97		29-VIGNETO	3		12	12		11,27	6,89
62	5	118	AA	17-ORTO	2		4	49		4,29	3,71
	5	118	AB	48-FRUTT IRRIG	U		31	32		46,1	25,88
63	5	280	AA	36-ULIVETO	1		2	68		1,38	1,11
	5	280	AB	29-VIGNETO	1		35	93		52,89	29,69
64	5	281		29-VIGNETO	3		3	5		2,84	1,73



Ufficio del Territorio di BARI

Particelle catastali aggiornate sulla base del contenuto delle dichiarazioni presentate agli Organismi Pagatori nell'anno 2009 (ai sensi del comma 33 dell'art. 2 del D.L. 3.10.2006, n. 262, convertito con modificazioni dalla legge 24.11.2006, n. 286, e successive modificazioni)

Comune di CANOSA DI PUGLIA (Codice nazionale: B619)

TOTALE PARTICELLE: 888

DATI IDENTIFICATIVI				DATI DI CLASSAMENTO							
N.	Foglio	Part	Porz	Qualità	Classe	Superficie			Deduzioni	Dominicale	Agrario
						Ha	Are	Ca			
65	6	33	AA	36-ULIVETO	2		6	90		3,03	2,49
	6	33	AB	29-VIGNETO	2		13	8		13,85	8,11
66	6	75		36-ULIVETO	2		2	17		0,95	0,78
67	6	84	AA	36-ULIVETO	2		9	6		3,98	3,28
	6	84	AB	29-VIGNETO	2		10	16		10,76	6,3
68	6	86	AA	29-VIGNETO	2		2	80		2,96	1,74
	6	86	AB	36-ULIVETO	2		1	11		0,49	0,4
69	6	91	AA	36-ULIVETO	2		8	49		3,73	3,07
	6	91	AB	29-VIGNETO	2		10	12		10,71	6,27
70	7	76		36-ULIVETO	3		7	59		2,94	2,35
71	7	125	AA	36-ULIVETO	3		13	0		5,04	4,03
	7	125	AB	29-VIGNETO	1		1	63		2,4	1,35
72	7	160		29-VIGNETO	3		18	42		17,12	10,46
73	7	167		29-VIGNETO	3		4	4		3,76	2,3
74	7	168		29-VIGNETO	3		4	82		4,48	2,74
75	7	277		36-ULIVETO	3		86	18		33,38	26,7
76	8	69		29-VIGNETO	4		33	73		29,61	18,29
77	8	171	AA	36-ULIVETO	2		6	1		2,64	2,17
	8	171	AB	29-VIGNETO	4		1	16		1,02	0,63
78	8	270	AA	36-ULIVETO	2		15	18		6,66	5,49
	8	270	AB	29-VIGNETO	4		26	17		22,98	14,19
79	8	379	AA	36-ULIVETO	2		5	20		2,28	1,88
	8	379	AB	29-VIGNETO	4		23	60		20,72	12,8
80	8	380		29-VIGNETO	4		16	80		14,75	9,11
81	8	382		29-VIGNETO	4		23	70		20,81	12,85
82	8	385		29-VIGNETO	4		64	61		56,73	35,04
83	8	392	AA	36-ULIVETO	2		3	33		1,46	1,2
	8	392	AB	29-VIGNETO	4		1	17		1,03	0,63
84	8	532		36-ULIVETO	2		9	78		4,29	3,54
85	9	218		29-VIGNETO	2		23	50		24,88	14,56
86	9	233	AA	29-VIGNETO	3		9	63		8,95	5,47
	9	233	AB	36-ULIVETO	2		34	78		15,27	12,57
87	9	241		29-VIGNETO	2		9	61		10,17	5,96



Ufficio del Territorio di BARI

**Particelle catastali aggiornate sulla base del contenuto delle
dichiarazioni presentate agli Organismi Pagatori nell'anno 2009
(ai sensi del comma 33 dell'art. 2 del D.L. 3.10.2006, n. 262, convertito con
modificazioni dalla legge 24.11.2006, n. 286, e successive modificazioni)**

Comune di CANOSA DI PUGLIA (Codice nazionale: B619)

TOTALE PARTICELLE: 888

DATI IDENTIFICATIVI				DATI DI CLASSAMENTO							
N.	Foglio	Part	Porz	Qualità	Classe	Superficie			Deduzioni	Dominicale	Agrario
						Ha	Are	Ca			
88	9	258		29-VIGNETO	2		16	95		17,95	10,5
89	9	281		29-VIGNETO	2		4	74		5,02	2,94
90	9	300		36-ULIVETO	1		25	90		13,38	10,7
91	9	313	AA	29-VIGNETO	3		26	59		24,72	15,11
	9	313	AB	36-ULIVETO	2		17	83		7,83	6,45
92	9	346		36-ULIVETO	1		15	74		8,13	6,5
93	9	348		29-VIGNETO	2		7	80		8,26	4,83
94	9	349		29-VIGNETO	2		3	20		3,39	1,98
95	9	350		29-VIGNETO	2		8	90		9,42	5,52
96	9	351		29-VIGNETO	2		3	37		3,57	2,09
97	10	1		29-VIGNETO	2		32	23		34,12	19,97
98	10	2		29-VIGNETO	2		28	77		30,46	17,83
99	10	4		29-VIGNETO	2	1	20	83		127,93	74,88
100	10	12		29-VIGNETO	2		5	1		5,3	3,1
101	10	23	AA	18-ORTO IRRIG	U		60	77		80,03	56,49
	10	23	AB	36-ULIVETO	1		64	34		33,23	26,58
102	10	38		36-ULIVETO	1		30	84		15,93	12,74
103	10	45	AA	36-ULIVETO	1		4	80		2,48	1,98
	10	45	AB	29-VIGNETO	2	1	13	37		120,03	70,26
104	10	46	AA	36-ULIVETO	1		13	92		7,19	5,75
	10	46	AB	29-VIGNETO	2	1	10	40		116,88	68,42
105	10	86	AA	36-ULIVETO	1		13	35		6,89	5,52
	10	86	AB	29-VIGNETO	2		6	72		7,11	4,16
106	10	149		29-VIGNETO	2		5	1		5,3	3,1
107	10	150		29-VIGNETO	2		5	2		5,31	3,11
108	10	163		29-VIGNETO	2		29	76		31,51	18,44
109	11	20		29-VIGNETO	1		79	30		116,72	65,53
110	11	23	AA	36-ULIVETO	1		17	11		8,84	7,07
	11	23	AB	29-VIGNETO	1	1	2	72		151,19	84,88
111	11	25	AA	36-ULIVETO	1		24	0		12,39	9,92
	11	25	AB	29-VIGNETO	1	1	14	80		168,97	94,86
112	11	26		29-VIGNETO	1	2	34	17		344,68	193,5
113	11	38		29-VIGNETO	1	1	9	19		160,72	90,23



Ufficio del Territorio di BARI

Particelle catastali aggiornate sulla base del contenuto delle dichiarazioni presentate agli Organismi Pagatori nell'anno 2009 (ai sensi del comma 33 dell'art. 2 del D.L. 3.10.2006, n. 262, convertito con modificazioni dalla legge 24.11.2006, n. 286, e successive modificazioni)

Comune di CANOSA DI PUGLIA (Codice nazionale: B619)

TOTALE PARTICELLE: 888

DATI IDENTIFICATIVI				DATI DI CLASSAMENTO							
N.	Foglio	Part	Porz	Qualità	Classe	Superficie			Deduzioni	Dominicale	Agrario
						Ha	Are	Ca			
114	12	38	AA	36-ULIVETO	1		3	12		1,61	1,29
	12	38	AB	29-VIGNETO	1		57	74		84,99	47,71
115	12	112	AA	36-ULIVETO	2		54	0		23,71	19,52
	12	112	AB	29-VIGNETO	1		6	28		9,24	5,19
116	12	138		36-ULIVETO	1		2	80		1,45	1,16
117	13	162	AA	69-MANDORLETO	2		5	63		2,33	1,31
	13	162	AB	36-ULIVETO	1		1	0		0,52	0,41
118	13	183		36-ULIVETO	1		21	87		11,29	9,04
119	13	187	AA	36-ULIVETO	1		15	11		7,8	6,24
	13	187	AB	29-VIGNETO	2		1	23		1,3	0,76
120	13	268	AA	69-MANDORLETO	2		18	50		7,64	4,3
	13	268	AB	29-VIGNETO	2	1	0	1		105,88	61,98
121	13	272		29-VIGNETO	2		87	26		92,39	54,08
122	13	292	AA	36-ULIVETO	1		42	92		22,17	17,73
	13	292	AB	29-VIGNETO	2		1	92		2,03	1,19
123	13	300		36-ULIVETO	1		15	24		7,87	6,3
124	13	319	AA	36-ULIVETO	1		1	88		0,97	0,78
	13	319	AB	29-VIGNETO	2		2	49		2,64	1,54
125	13	355	AA	36-ULIVETO	1		0	10		0,05	0,04
	13	355	AB	47-FRUTTETO	U		0	90		1,32	0,74
126	13	357		47-FRUTTETO	U		0	40		0,59	0,33
127	13	359		47-FRUTTETO	U		0	75		1,1	0,62
128	15	16		29-VIGNETO	1		22	51		33,13	18,6
129	15	24		29-VIGNETO	1		71	75		105,61	59,29
130	15	91	AA	36-ULIVETO	2		1	31		0,58	0,47
	15	91	AB	29-VIGNETO	1		0	13		0,19	0,11
131	15	120		29-VIGNETO	1		8	80		12,95	7,27
132	15	126	AA	36-ULIVETO	1		2	21		1,14	0,91
	15	126	AB	29-VIGNETO	1		21	1		30,92	17,36
133	15	127		29-VIGNETO	1		30	31		44,61	25,05
134	15	146		29-VIGNETO	1		7	13		10,49	5,89
135	15	161	AA	36-ULIVETO	2		0	52		0,23	0,19
	15	161	AB	29-VIGNETO	1		6	0		8,83	4,96



Ufficio del Territorio di BARI

Particelle catastali aggiornate sulla base del contenuto delle dichiarazioni presentate agli Organismi Pagatori nell'anno 2009 (ai sensi del comma 33 dell'art. 2 del D.L. 3.10.2006, n. 262, convertito con modificazioni dalla legge 24.11.2006, n. 286, e successive modificazioni)

Comune di CANOSA DI PUGLIA (Codice nazionale: B619)

TOTALE PARTICELLE: 888

DATI IDENTIFICATIVI				DATI DI CLASSAMENTO							
N.	Foglio	Part	Porz	Qualità	Classe	Superficie			Deduzioni	Dominicale	Agrario
						Ha	Are	Ca			
136	15	332		29-VIGNETO	1		18	27		26,89	15,1
137	15	336	AA	36-ULIVETO	2		0	67		0,29	0,24
	15	336	AB	29-VIGNETO	1		8	0		11,78	6,61
138	15	337		29-VIGNETO	1		7	9		10,44	5,86
139	15	466	AA	36-ULIVETO	1		1	63		0,84	0,67
	15	466	AB	29-VIGNETO	1		21	59		31,78	17,84
140	15	481	AA	36-ULIVETO	2		10	1		4,39	3,62
	15	481	AB	29-VIGNETO	1		13	20		19,43	10,91
141	15	484		36-ULIVETO	2		22	20		9,75	8,03
142	15	490		48-FRUTT IRRIG	U		26	84		39,51	22,18
143	16	75		36-ULIVETO	1		19	48		10,06	8,05
144	16	123		36-ULIVETO	1		34	92		18,03	14,43
145	16	227		36-ULIVETO	1		28	51		14,72	11,78
146	16	438	AA	36-ULIVETO	2		5	36		2,35	1,94
	16	438	AB	29-VIGNETO	1		6	43		9,46	5,31
147	16	550		36-ULIVETO	1		41	88		21,63	17,3
148	17	23		29-VIGNETO	1		94	1		138,37	77,68
149	17	189		36-ULIVETO	2		3	72		1,63	1,34
150	17	190		36-ULIVETO	2		3	58		1,57	1,29
151	18	29	AA	36-ULIVETO	2		30	78		13,51	11,13
	18	29	AB	29-VIGNETO	1		1	36		2	1,12
152	18	339		36-ULIVETO	1		48	19		24,89	19,91
153	19	129		29-VIGNETO	4		5	45		4,78	2,96
154	19	191	AA	3-SEMIN ARBOR	4		4	56		0,71	0,71
	19	191	AB	36-ULIVETO	2		9	51		4,17	3,44
155	19	198		29-VIGNETO	4		14	63		12,84	7,93
156	19	318	AA	69-MANDORLETO	2		8	73		3,61	2,03
	19	318	AB	36-ULIVETO	2		0	47		0,21	0,17
157	19	320	AA	48-FRUTT IRRIG	U		9	0		13,25	7,44
	19	320	AB	17-ORTO	2		0	52		0,5	0,43
158	19	321		48-FRUTT IRRIG	U		8	32		12,25	6,88
159	19	340	AA	36-ULIVETO	2		1	30		0,57	0,47
	19	340	AB	29-VIGNETO	4		9	71		8,53	5,27



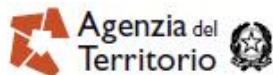
Ufficio del Territorio di BARI

Particelle catastali aggiornate sulla base del contenuto delle dichiarazioni presentate agli Organismi Pagatori nell'anno 2009 (ai sensi del comma 33 dell'art. 2 del D.L. 3.10.2006, n. 262, convertito con modificazioni dalla legge 24.11.2006, n. 286, e successive modificazioni)

Comune di CANOSA DI PUGLIA (Codice nazionale: B619)

TOTALE PARTICELLE: 888

DATI IDENTIFICATIVI				DATI DI CLASSAMENTO							
N.	Foglio	Part	Porz	Qualità	Classe	Superficie			Deduzioni	Dominicale	Agrario
						Ha	Are	Ca			
160	19	440		29-VIGNETO	4		5	81		5,1	3,15
161	20	110	AA	69-MANDORLETO	3		10	70		3,59	1,93
	20	110	AB	47-FRUTTETO	U		2	50		3,68	2,07
162	20	317	AA	36-ULIVETO	3		8	0		3,1	2,48
	20	317	AB	1-SEMINATIVO	2		3	8		1,19	0,8
163	21	497		29-VIGNETO	1		14	49		21,33	11,97
164	21	517		29-VIGNETO	1		14	41		21,21	11,91
165	22	1	AA	29-VIGNETO	1		1	64		2,41	1,36
	22	1	AB	36-ULIVETO	2		13	32		5,85	4,82
166	22	205		29-VIGNETO	1		6	79		9,99	5,61
167	22	231	AA	29-VIGNETO	1		3	0		4,42	2,48
	22	231	AB	36-ULIVETO	2		22	0		9,66	7,95
168	23	67	AA	1-SEMINATIVO	1		2	1		1,25	0,57
	23	67	AB	36-ULIVETO	2		20	14		8,84	7,28
169	23	145		1-SEMINATIVO	1		6	14		3,81	1,74
170	23	312	AA	1-SEMINATIVO	1		5	70		3,53	1,62
	23	312	AB	36-ULIVETO	2		16	45		7,22	5,95
171	23	513	AA	29-VIGNETO	1		1	34		1,97	1,11
	23	513	AB	36-ULIVETO	2		2	0		0,88	0,72
172	23	524		48-FRUTT IRRIG	U		25	79		37,96	21,31
173	23	555		1-SEMINATIVO	1		1	95		1,21	0,55
174	23	556	AA	1-SEMINATIVO	1		0	38		0,24	0,11
	23	556	AB	36-ULIVETO	2		0	42		0,18	0,15
175	23	558	AA	1-SEMINATIVO	1		3	21		1,99	0,91
	23	558	AB	29-VIGNETO	2		1	28		1,36	0,79
176	23	559		1-SEMINATIVO	1		2	5		1,27	0,58
177	24	36	AA	36-ULIVETO	1		2	3		1,05	0,84
	24	36	AB	29-VIGNETO	1		24	39		35,9	20,15
178	24	97		36-ULIVETO	1		12	57		6,49	5,19
179	24	98		36-ULIVETO	1		13	20		6,82	5,45
180	24	119		48-FRUTT IRRIG	U		81	68		120,22	67,49
181	24	132		48-FRUTT IRRIG	U		8	20		12,07	6,78
182	24	133	AA	1-SEMINATIVO	1		0	57		0,35	0,16



Ufficio del Territorio di BARI

Particelle catastali aggiornate sulla base del contenuto delle dichiarazioni presentate agli Organismi Pagatori nell'anno 2009 (ai sensi del comma 33 dell'art. 2 del D.L. 3.10.2006, n. 262, convertito con modificazioni dalla legge 24.11.2006, n. 286, e successive modificazioni)

Comune di CANOSA DI PUGLIA (Codice nazionale: B619)

TOTALE PARTICELLE: 888

DATI IDENTIFICATIVI				DATI DI CLASSAMENTO							
N.	Foglio	Part	Porz	Qualità	Classe	Superficie			Deduzioni	Dominicale	Agrario
						Ha	Are	Ca			
	24	133	AB	48-FRUTT IRRIG	U		10	52		15,48	8,69
183	24	134		48-FRUTT IRRIG	U		22	16		32,62	18,31
184	24	201		48-FRUTT IRRIG	U		35	45		52,18	29,29
185	24	226		48-FRUTT IRRIG	U		28	62		42,13	23,65
186	24	227		48-FRUTT IRRIG	U		18	79		27,66	15,53
187	24	348		48-FRUTT IRRIG	U		9	72		14,31	8,03
188	24	380		48-FRUTT IRRIG	U		8	19		12,05	6,77
189	24	381	AA	1-SEMINATIVO	1		0	89		0,55	0,25
	24	381	AB	48-FRUTT IRRIG	U		15	0		22,08	12,39
190	24	516		29-VIGNETO	1		29	87		43,97	24,68
191	24	622	AA	29-VIGNETO	1		7	0		10,3	5,78
	24	622	AB	69-MANDORLETO	2		1	93		0,8	0,45
192	24	624		29-VIGNETO	1		25	99		38,25	21,48
193	25	31	AA	3-SEMIN ARBOR	2		0	54		0,28	0,14
	25	31	AB	18-ORTO IRRIG	U		5	0		6,58	4,65
194	25	38	AA	1-SEMINATIVO	1		5	84		3,62	1,66
	25	38	AB	18-ORTO IRRIG	U		25	0		32,92	23,24
195	25	92	AA	48-FRUTT IRRIG	U		42	17		62,07	34,85
	25	92	AB	1-SEMINATIVO	1		2	72		1,69	0,77
196	25	114		77-PESCHETO	U		21	92		32,26	18,11
197	25	175		77-PESCHETO	U		12	45		18,33	10,29
198	25	195		29-VIGNETO	1		3	10		4,56	2,56
199	25	300		77-PESCHETO	U		14	41		21,21	11,91
200	25	303		48-FRUTT IRRIG	U		9	50		13,98	7,85
201	25	315	AA	18-ORTO IRRIG	U		19	11		25,17	17,77
	25	315	AB	48-FRUTT IRRIG	U		15	9		22,21	12,47
202	25	331		77-PESCHETO	U		15	0		22,08	12,39
203	25	332		77-PESCHETO	U		22	65		33,34	18,72
204	25	372	AA	17-ORTO	4		7	98		3,5	5,36
	25	372	AB	1-SEMINATIVO	1		8	27		5,13	2,35
205	25	389		77-PESCHETO	U		7	0		10,3	5,78
206	25	390		77-PESCHETO	U		7	0		10,3	5,78
207	25	391		77-PESCHETO	U		15	0		22,08	12,39



Ufficio del Territorio di BARI

**Particelle catastali aggiornate sulla base del contenuto delle
dichiarazioni presentate agli Organismi Pagatori nell'anno 2009
(ai sensi del comma 33 dell'art. 2 del D.L. 3.10.2006, n. 262, convertito con
modificazioni dalla legge 24.11.2006, n. 286, e successive modificazioni)**

Comune di CANOSA DI PUGLIA (Codice nazionale: B619)

TOTALE PARTICELLE: 888

DATI IDENTIFICATIVI				DATI DI CLASSAMENTO							
N.	Foglio	Part	Porz	Qualità	Classe	Superficie			Deduzioni	Dominicale	Agrario
						Ha	Are	Ca			
208	25	448		77-PESCHETO	U		25	0		36,8	20,66
209	25	473	AA	48-FRUTT IRRIG	U		16	0		23,55	13,22
	25	473	AB	69-MANDORLETO	1		33	55		18,19	9,53
210	25	474	AA	48-FRUTT IRRIG	U		1	0		1,47	0,83
	25	474	AB	29-VIGNETO	1		1	40		2,06	1,16
211	25	527		77-PESCHETO	U		15	40		22,67	12,73
212	25	528		77-PESCHETO	U		0	30		0,44	0,25
213	25	553	AA	1-SEMINATIVO	4		6	19		0,8	0,96
	25	553	AB	18-ORTO IRRIG	U		11	80		15,54	10,97
214	26	43		29-VIGNETO	1		19	25		28,33	15,91
215	26	64		29-VIGNETO	1		1	19		1,75	0,98
216	26	84	AA	29-VIGNETO	1		43	21		63,6	35,71
	26	84	AB	1-SEMINATIVO	2		16	59		6,43	4,28
217	26	88		29-VIGNETO	1		1	7		1,57	0,88
218	26	99		48-FRUTT IRRIG	U		13	56		19,96	11,21
219	26	121		48-FRUTT IRRIG	U		24	15		35,55	19,96
220	26	127		29-VIGNETO	1		24	6		35,41	19,88
221	26	136	AA	48-FRUTT IRRIG	U		1	0		1,47	0,83
	26	136	AB	17-ORTO	1		0	75		0,99	0,7
222	26	191		48-FRUTT IRRIG	U		16	8		23,67	13,29
223	26	192	AA	48-FRUTT IRRIG	U		16	17		23,8	13,36
	26	192	AB	29-VIGNETO	2		1	44		1,52	0,89
224	26	193		48-FRUTT IRRIG	U		23	41		34,46	19,34
225	26	194		48-FRUTT IRRIG	U		16	53		24,33	13,66
226	26	195		48-FRUTT IRRIG	U		7	20		10,6	5,95
227	26	228	AA	1-SEMINATIVO	1		10	39		6,44	2,95
	26	228	AB	29-VIGNETO	1		1	5		1,55	0,87
	26	228	AC	77-PESCHETO	U		20	31		29,89	16,78
228	26	311	AA	77-PESCHETO	U		7	10		10,45	5,87
	26	311	AB	101-INCOLT PROD	U		9	70		0,3	0,1
229	26	407		36-ULIVETO	2		14	32		6,29	5,18
230	27	35		77-PESCHETO	U		25	38		37,36	20,97
231	27	36		77-PESCHETO	U		17	49		25,74	14,45



Ufficio del Territorio di BARI

Particelle catastali aggiornate sulla base del contenuto delle dichiarazioni presentate agli Organismi Pagatori nell'anno 2009 (ai sensi del comma 33 dell'art. 2 del D.L. 3.10.2006, n. 262, convertito con modificazioni dalla legge 24.11.2006, n. 286, e successive modificazioni)

Comune di CANOSA DI PUGLIA (Codice nazionale: B619)

TOTALE PARTICELLE: 888

DATI IDENTIFICATIVI				DATI DI CLASSAMENTO							
N.	Foglio	Part	Porz	Qualità	Classe	Superficie			Deduzioni	Dominicale	Agrario
						Ha	Are	Ca			
232	27	37		77-PESCHETO	U		8	97		13,2	7,41
233	27	40		77-PESCHETO	U		45	11		66,4	37,28
234	27	90		36-ULIVETO	2		17	34		7,61	6,27
235	27	152	AA	36-ULIVETO	2		29	91		13,13	10,81
	27	152	AB	47-FRUTTETO	U		33	89		49,88	28
236	27	172		77-PESCHETO	U		17	36		25,55	14,35
237	27	173		105-PERETO	U		17	44		25,67	14,41
238	27	218	AA	69-MANDORLETO	2		3	80		1,57	0,88
	27	218	AB	36-ULIVETO	2		14	0		6,15	5,06
	27	218	AC	105-PERETO	U		46	0		67,71	38,01
239	27	258		77-PESCHETO	U		1	36		2	1,12
240	27	259	AA	29-VIGNETO	1		8	43		12,41	6,97
	27	259	AB	77-PESCHETO	U		0	48		0,71	0,4
241	27	262		77-PESCHETO	U		9	24		13,6	7,64
242	27	263		77-PESCHETO	U		1	64		2,41	1,36
243	27	264		77-PESCHETO	U		1	64		2,41	1,36
244	27	265		77-PESCHETO	U		3	56		5,24	2,94
245	27	285		77-PESCHETO	U		1	2		1,5	0,84
246	27	286		77-PESCHETO	U		1	16		1,71	0,96
247	27	324		77-PESCHETO	U		17	33		25,51	14,32
248	27	378		29-VIGNETO	2		2	94		3,11	1,82
249	27	385		47-FRUTTETO	U		6	0		8,83	4,96
250	27	388		47-FRUTTETO	U		11	31		16,65	9,35
251	27	390		47-FRUTTETO	U		12	34		18,16	10,2
252	27	458		77-PESCHETO	U		1	40		2,06	1,16
253	27	459		77-PESCHETO	U		1	40		2,06	1,16
254	27	487		77-PESCHETO	U		1	14		1,68	0,94
255	27	488		77-PESCHETO	U		2	42		3,56	2
256	27	598		29-VIGNETO	2		53	4		56,16	32,87
257	28	232		77-PESCHETO	U		32	11		47,26	26,53
258	28	233	AA	29-VIGNETO	2		3	19		3,38	1,98
	28	233	AB	36-ULIVETO	2		13	35		5,86	4,83
259	29	49		77-PESCHETO	U		7	12		10,48	5,88



Ufficio del Territorio di BARI

**Particelle catastali aggiornate sulla base del contenuto delle
dichiarazioni presentate agli Organismi Pagatori nell'anno 2009
(ai sensi del comma 33 dell'art. 2 del D.L. 3.10.2006, n. 262, convertito con
modificazioni dalla legge 24.11.2006, n. 286, e successive modificazioni)**

Comune di CANOSA DI PUGLIA (Codice nazionale: B619)

TOTALE PARTICELLE: 888

DATI IDENTIFICATIVI				DATI DI CLASSAMENTO							
N.	Foglio	Part	Porz	Qualità	Classe	Superficie			Deduzioni	Dominicale	Agrario
						Ha	Are	Ca			
260	29	131		77-PESCHETO	U		13	26		19,52	10,96
261	29	132		77-PESCHETO	U		3	98		5,86	3,29
262	29	133		77-PESCHETO	U		7	40		10,89	6,11
263	29	862		77-PESCHETO	U		0	65		0,96	0,54
264	30	19		36-ULIVETO	3		15	59		6,04	4,83
265	30	206	AA	69-MANDORLETO	2		7	2		2,9	1,63
	30	206	AB	29-VIGNETO	3		88	0		81,81	49,99
266	30	224	AA	36-ULIVETO	3		10	41		4,03	3,23
	30	224	AB	69-MANDORLETO	3		0	55		0,18	0,1
267	30	257	AA	29-VIGNETO	4		14	82		13,01	8,04
	30	257	AB	36-ULIVETO	3		17	19		6,66	5,33
268	30	398	AA	36-ULIVETO	3		23	5		8,93	7,14
	30	398	AB	1-SEMINATIVO	3		1	45		0,34	0,3
269	31	52		1-SEMINATIVO	3		12	61		2,93	2,61
270	31	366		36-ULIVETO	4		24	80		7,04	6,4
271	32	168		29-VIGNETO	3		41	71		38,77	23,7
272	32	197		29-VIGNETO	3		8	88		8,26	5,04
273	32	225		29-VIGNETO	3		7	67		7,13	4,36
274	32	242	AA	36-ULIVETO	3		1	59		0,62	0,49
	32	242	AB	29-VIGNETO	3		11	28		10,49	6,41
275	32	243	AA	36-ULIVETO	3		8	60		3,33	2,66
	32	243	AB	29-VIGNETO	3		28	40		26,4	16,13
276	32	269		29-VIGNETO	3		56	49		52,51	32,09
277	32	361	AA	36-ULIVETO	3		8	15		3,16	2,53
	32	361	AB	29-VIGNETO	3		12	66		11,77	7,19
278	32	572		36-ULIVETO	2		19	79		8,69	7,15
279	33	92		48-FRUTT IRRIG	U		30	86		45,42	25,5
280	33	98	AA	29-VIGNETO	1		1	89		2,78	1,56
	33	98	AB	36-ULIVETO	2		14	72		6,46	5,32
281	33	129		36-ULIVETO	2		41	29		18,13	14,93
282	33	268		48-FRUTT IRRIG	U		30	84		45,39	25,48
283	33	314		48-FRUTT IRRIG	U		22	53		33,16	18,62
284	33	328		48-FRUTT IRRIG	U		22	53		33,16	18,62



Ufficio del Territorio di BARI

Particelle catastali aggiornate sulla base del contenuto delle dichiarazioni presentate agli Organismi Pagatori nell'anno 2009 (ai sensi del comma 33 dell'art. 2 del D.L. 3.10.2006, n. 262, convertito con modificazioni dalla legge 24.11.2006, n. 286, e successive modificazioni)

Comune di CANOSA DI PUGLIA (Codice nazionale: B619)

TOTALE PARTICELLE: 888

DATI IDENTIFICATIVI				DATI DI CLASSAMENTO							
N.	Foglio	Part	Porz	Qualità	Classe	Superficie			Deduzioni	Dominicale	Agrario
						Ha	Are	Ca			
285	33	332	AA	36-ULIVETO	2		1	70		0,75	0,61
	33	332	AB	29-VIGNETO	1		6	48		9,54	5,35
286	34	6		29-VIGNETO	1		1	24		1,83	1,02
287	35	17	AA	36-ULIVETO	2		36	49		16,02	13,19
	35	17	AB	29-VIGNETO	1		6	73		9,91	5,56
288	35	56	AA	29-VIGNETO	1		21	64		31,85	17,88
	35	56	AB	36-ULIVETO	2		12	57		5,52	4,54
289	35	69	AA	36-ULIVETO	1		28	90		14,93	11,94
	35	69	AB	29-VIGNETO	1		2	60		3,83	2,15
290	35	89		36-ULIVETO	2		18	64		8,18	6,74
291	35	159		36-ULIVETO	2		16	79		7,37	6,07
292	35	193		36-ULIVETO	2		34	65		15,21	12,53
293	35	343	AA	36-ULIVETO	2		16	31		7,16	5,9
	35	343	AB	29-VIGNETO	1		5	30		7,8	4,38
294	35	352	AA	1-SEMINATIVO	2		10	51		4,07	2,71
	35	352	AB	36-ULIVETO	1		11	5		5,71	4,57
295	36	37	AA	36-ULIVETO	2		6	79		2,98	2,45
	36	37	AB	29-VIGNETO	2	4	42	2		467,98	273,94
296	36	140	AA	69-MANDORLETO	1		0	97		0,53	0,28
	36	140	AB	36-ULIVETO	2		12	0		5,27	4,34
297	36	229		29-VIGNETO	2		7	70		8,15	4,77
298	36	230		29-VIGNETO	2		18	70		19,8	11,59
299	36	231	AA	36-ULIVETO	1		4	90		2,53	2,02
	36	231	AB	29-VIGNETO	2		20	0		21,17	12,39
300	36	258	AA	36-ULIVETO	1		2	0		1,03	0,83
	36	258	AB	29-VIGNETO	2		30	60		32,4	18,96
301	37	77		36-ULIVETO	3		25	87		10,02	8,02
302	37	122		29-VIGNETO	2		8	1		8,48	4,96
303	37	138		36-ULIVETO	3		11	64		4,51	3,61
304	37	150		1-SEMINATIVO	1		9	92		6,15	2,82
305	37	255		29-VIGNETO	2		7	53		7,97	4,67
306	38	311	AA	1-SEMINATIVO	3		20	23		4,7	4,18
	38	311	AB	36-ULIVETO	2		2	54		1,12	0,92



Ufficio del Territorio di BARI

**Particelle catastali aggiornate sulla base del contenuto delle
dichiarazioni presentate agli Organismi Pagatori nell'anno 2009
(ai sensi del comma 33 dell'art. 2 del D.L. 3.10.2006, n. 262, convertito con
modificazioni dalla legge 24.11.2006, n. 286, e successive modificazioni)**

Comune di CANOSA DI PUGLIA (Codice nazionale: B619)

TOTALE PARTICELLE: 888

DATI IDENTIFICATIVI				DATI DI CLASSAMENTO							
N.	Foglio	Part	Porz	Qualità	Classe	Superficie			Deduzioni	Dominicale	Agrario
						Ha	Are	Ca			
307	38	339	AA	1-SEMINATIVO	3		7	41		1,72	1,53
	38	339	AB	36-ULIVETO	3		14	43		5,59	4,47
308	38	668	AA	1-SEMINATIVO	3		1	38		0,32	0,29
	38	668	AB	36-ULIVETO	3		27	90		10,81	8,65
309	40	148		2-SEMIN IRRIG	U		51	31		49,02	42,4
310	40	430	AA	1-SEMINATIVO	3		1	0		0,23	0,21
	40	430	AB	29-VIGNETO	4		1	89		1,66	1,02
311	41	28	AA	1-SEMINATIVO	2		6	37		2,47	1,64
	41	28	AB	36-ULIVETO	2		8	43		3,7	3,05
312	41	47		36-ULIVETO	2		30	57		13,42	11,05
313	41	55		36-ULIVETO	2		7	40		3,25	2,68
314	41	84		2-SEMIN IRRIG	U		51	69		49,39	42,71
315	41	85		2-SEMIN IRRIG	U		5	22		4,99	4,31
316	41	111	AA	1-SEMINATIVO	2		5	0		1,94	1,29
	41	111	AB	29-VIGNETO	1		10	40		15,31	8,59
317	41	116		2-SEMIN IRRIG	U		85	47		81,66	70,63
318	41	169		2-SEMIN IRRIG	U		24	41		23,32	20,17
319	41	204	AA	29-VIGNETO	1		42	3		61,86	34,73
	41	204	AB	47-FRUTTETO	U		6	0		8,83	4,96
320	41	322	AA	2-SEMIN IRRIG	U		22	0		21,02	18,18
	41	322	AB	1-SEMINATIVO	2		7	42		2,87	1,92
321	41	350		36-ULIVETO	2		13	12		5,76	4,74
322	41	359	AA	2-SEMIN IRRIG	U		5	0		4,78	4,13
	41	359	AB	1-SEMINATIVO	2		2	5		0,79	0,53
323	41	360		2-SEMIN IRRIG	U		8	0		7,64	6,61
324	41	564		2-SEMIN IRRIG	U		84	56		80,79	69,87
325	41	566		2-SEMIN IRRIG	U		14	62		13,97	12,08
326	42	10		36-ULIVETO	3		18	76		7,27	5,81
327	42	50	AA	36-ULIVETO	2		2	0		0,88	0,72
	42	50	AB	29-VIGNETO	1		19	86		29,23	16,41
328	42	424		48-FRUTT IRRIG	U		1	22		1,8	1,01
329	42	425		48-FRUTT IRRIG	U		0	79		1,16	0,65
330	42	452		1-SEMINATIVO	1		0	38		0,24	0,11



Ufficio del Territorio di BARI

Particelle catastali aggiornate sulla base del contenuto delle dichiarazioni presentate agli Organismi Pagatori nell'anno 2009 (ai sensi del comma 33 dell'art. 2 del D.L. 3.10.2006, n. 262, convertito con modificazioni dalla legge 24.11.2006, n. 286, e successive modificazioni)

Comune di CANOSA DI PUGLIA (Codice nazionale: B619)

TOTALE PARTICELLE: 888

DATI IDENTIFICATIVI				DATI DI CLASSAMENTO							
N.	Foglio	Part	Porz	Qualità	Classe	Superficie			Deduzioni	Dominicale	Agrario
						Ha	Are	Ca			
331	42	547		1-SEMINATIVO	1		4	98		3,09	1,41
332	42	550	AA	29-VIGNETO	1		1	17		1,72	0,97
	42	550	AB	1-SEMINATIVO	1		4	45		2,76	1,26
333	42	663		36-ULIVETO	2		58	25		25,57	21,06
334	42	667		36-ULIVETO	2		44	4		19,33	15,92
335	42	672		36-ULIVETO	2		2	38		1,04	0,86
336	43	43		36-ULIVETO	2		30	37		13,33	10,98
337	43	89		1-SEMINATIVO	2		2	37		0,92	0,61
338	43	142		36-ULIVETO	2		8	2		3,52	2,9
339	43	143		36-ULIVETO	2		16	92		7,43	6,12
340	43	148	AA	1-SEMINATIVO	2		9	11		3,53	2,35
	43	148	AB	29-VIGNETO	2		0	89		0,94	0,55
341	43	213		48-FRUTT IRRIG	U		27	23		40,08	22,5
342	43	228	AA	36-ULIVETO	2		28	31		12,43	10,23
	43	228	AB	29-VIGNETO	2		5	16		5,46	3,2
343	43	232	AA	36-ULIVETO	2		26	8		11,45	9,43
	43	232	AB	29-VIGNETO	2		2	65		2,81	1,64
344	43	245		77-PESCHETO	U		24	30		35,77	20,08
345	43	296		48-FRUTT IRRIG	U		25	65		37,75	21,2
346	43	356		77-PESCHETO	U		13	30		19,58	10,99
347	43	357		77-PESCHETO	U		11	60		17,07	9,59
348	43	358	AA	3-SEMIN ARBOR	2		1	22		0,63	0,32
	43	358	AB	77-PESCHETO	U		16	98		24,99	14,03
349	43	433	AA	29-VIGNETO	2		20	87		22,1	12,93
	43	433	AB	36-ULIVETO	2		8	0		3,51	2,89
350	44	25	AA	1-SEMINATIVO	2		21	98		8,51	5,68
	44	25	AB	150-INCOLT STER	U		67	62		0	0
351	44	240		36-ULIVETO	3		1	43		0,55	0,44
352	45	4		77-PESCHETO	U		21	9		31,04	17,43
353	45	13		77-PESCHETO	U		2	20		3,24	1,82
354	45	40		77-PESCHETO	U		13	47		19,83	11,13
355	45	61	AA	36-ULIVETO	2		2	59		1,14	0,94
	45	61	AB	29-VIGNETO	2		71	49		75,69	44,31



Ufficio del Territorio di BARI

**Particelle catastali aggiornate sulla base del contenuto delle
dichiarazioni presentate agli Organismi Pagatori nell'anno 2009
(ai sensi del comma 33 dell'art. 2 del D.L. 3.10.2006, n. 262, convertito con
modificazioni dalla legge 24.11.2006, n. 286, e successive modificazioni)**

Comune di CANOSA DI PUGLIA (Codice nazionale: B619)

TOTALE PARTICELLE: 888

DATI IDENTIFICATIVI				DATI DI CLASSAMENTO							
N.	Foglio	Part	Porz	Qualità	Classe	Superficie			Deduzioni	Dominicale	Agrario
						Ha	Are	Ca			
356	45	80		77-PESCHETO	U		4	68		6,89	3,87
357	45	118		77-PESCHETO	U		6	31		9,29	5,21
358	45	148		77-PESCHETO	U		4	68		6,89	3,87
359	45	149		77-PESCHETO	U		2	48		3,65	2,05
360	45	186		77-PESCHETO	U		41	11		60,51	33,97
361	45	187	AA	69-MANDORLETO	3		2	69		0,9	0,49
	45	187	AB	77-PESCHETO	U		38	41		56,54	31,74
362	45	197		77-PESCHETO	U		6	31		9,29	5,21
363	45	211		48-FRUTT IRRIG	U		11	90		17,52	9,83
364	45	213		48-FRUTT IRRIG	U		83	15		122,39	68,71
365	46	34		29-VIGNETO	2		24	34		25,77	15,08
366	46	112		77-PESCHETO	U		87	5		128,13	71,93
367	47	221	AA	36-ULIVETO	2		2	10		0,92	0,76
	47	221	AB	29-VIGNETO	3		1	54		1,43	0,87
368	48	167		2-SEMIN IRRIG	U		22	46		21,46	18,56
369	48	310		36-ULIVETO	2		6	28		2,76	2,27
370	48	312		36-ULIVETO	2		5	6		2,22	1,83
371	48	376		36-ULIVETO	2		29	1		12,74	10,49
372	48	401		36-ULIVETO	2		13	0		5,71	4,7
373	48	459		1-SEMINATIVO	2		2	98		1,15	0,77
374	48	526		36-ULIVETO	2		4	67		2,05	1,69
375	49	98		36-ULIVETO	4		40	64		11,54	10,49
376	49	107	AA	91-PASCOLO	3		4	99		0,36	0,26
	49	107	AB	36-ULIVETO	4		15	23		4,33	3,93
377	49	193	AA	69-MANDORLETO	3		5	16		1,73	0,93
	49	193	AB	36-ULIVETO	4		60	75		17,26	15,69
378	49	206	AA	36-ULIVETO	4		3	0		0,85	0,77
	49	206	AB	69-MANDORLETO	2		0	24		0,1	0,06
379	49	208	AA	29-VIGNETO	4		56	17		49,32	30,46
	49	208	AB	69-MANDORLETO	3		3	63		1,22	0,66
380	49	425		36-ULIVETO	4		18	25		5,18	4,71
381	49	645		29-VIGNETO	4		55	51		48,74	30,1
382	49	690	AA	69-MANDORLETO	3		0	5		0,02	0,01



Ufficio del Territorio di BARI

Particelle catastali aggiornate sulla base del contenuto delle dichiarazioni presentate agli Organismi Pagatori nell'anno 2009 (ai sensi del comma 33 dell'art. 2 del D.L. 3.10.2006, n. 262, convertito con modificazioni dalla legge 24.11.2006, n. 286, e successive modificazioni)

Comune di CANOSA DI PUGLIA (Codice nazionale: B619)

TOTALE PARTICELLE: 888

DATI IDENTIFICATIVI				DATI DI CLASSAMENTO							
N.	Foglio	Part	Porz	Qualità	Classe	Superficie			Deduzioni	Dominicale	Agrario
						Ha	Are	Ca			
	49	690	AB	29-VIGNETO	4		0	4		0,04	0,02
383	49	691	AA	29-VIGNETO	4		0	27		0,24	0,15
	49	691	AB	36-ULIVETO	4		3	73		1,06	0,96
384	49	697		29-VIGNETO	4		5	33		4,68	2,89
385	49	792		36-ULIVETO	4		1	60		0,45	0,41
386	49	793		36-ULIVETO	4		0	66		0,19	0,17
387	50	487		36-ULIVETO	4		60	35		17,14	15,58
388	50	496		36-ULIVETO	4		0	99		0,28	0,26
389	51	442	AA	3-SEMIN ARBOR	1		2	96		1,83	0,84
	51	442	AB	36-ULIVETO	2		44	64		19,6	16,14
390	51	608		2-SEMIN IRRIG	U		4	48		4,28	3,7
391	51	609	AA	1-SEMINATIVO	2		5	31		2,06	1,37
	51	609	AB	36-ULIVETO	3		19	63		7,6	6,08
392	52	275	AA	1-SEMINATIVO	3		3	0		0,7	0,62
	52	275	AB	69-MANDORLETO	2		6	38		2,64	1,48
393	52	294	AA	1-SEMINATIVO	3		21	99		5,11	4,54
	52	294	AB	36-ULIVETO	3		1	29		0,5	0,4
394	52	295		1-SEMINATIVO	3		22	72		5,28	4,69
395	52	406	AA	36-ULIVETO	2		6	50		2,85	2,35
	52	406	AB	29-VIGNETO	3		13	91		12,93	7,9
396	52	458	AA	1-SEMINATIVO	3		1	0		0,23	0,21
	52	458	AB	69-MANDORLETO	2		8	39		3,47	1,95
397	52	534		29-VIGNETO	3		0	41		0,38	0,23
398	52	538		29-VIGNETO	3	2	71	6		251,98	153,99
399	52	565	AA	1-SEMINATIVO	3		1	50		0,35	0,31
	52	565	AB	36-ULIVETO	3		22	47		8,7	6,96
400	52	567		36-ULIVETO	2		54	50		23,92	19,7
401	52	612		36-ULIVETO	3		3	87		1,5	1,2
402	52	682	AA	36-ULIVETO	2		6	48		2,84	2,34
	52	682	AB	29-VIGNETO	3		5	3		4,68	2,86
403	52	732		29-VIGNETO	3		9	71		9,03	5,52
404	52	733		29-VIGNETO	3		1	17		1,09	0,66
405	52	734	AA	29-VIGNETO	3		9	7		8,43	5,15



Ufficio del Territorio di BARI

**Particelle catastali aggiornate sulla base del contenuto delle
dichiarazioni presentate agli Organismi Pagatori nell'anno 2009
(ai sensi del comma 33 dell'art. 2 del D.L. 3.10.2006, n. 262, convertito con
modificazioni dalla legge 24.11.2006, n. 286, e successive modificazioni)**

Comune di CANOSA DI PUGLIA (Codice nazionale: B619)

TOTALE PARTICELLE: 888

DATI IDENTIFICATIVI				DATI DI CLASSAMENTO							
N.	Foglio	Part	Porz	Qualità	Classe	Superficie			Deduzioni	Dominicale	Agrario
						Ha	Are	Ca			
	52	734	AB	36-ULIVETO	3		1	42		0,55	0,44
406	52	735	AA	29-VIGNETO	3		3	80		3,53	2,16
	52	735	AB	36-ULIVETO	3		2	15		0,83	0,67
407	52	736		29-VIGNETO	3		0	42		0,39	0,24
408	52	737		29-VIGNETO	3		8	23		7,65	4,68
409	53	174	AA	36-ULIVETO	2		6	31		2,77	2,28
	53	174	AB	1-SEMINATIVO	2		5	0		1,94	1,29
410	53	178		1-SEMINATIVO	2		6	98		2,7	1,8
411	53	480	AA	91-PASCOLO	2		32	98		5,96	2,9
	53	480	AB	36-ULIVETO	2		15	46		6,79	5,59
412	54	249		36-ULIVETO	3		12	90		5	4
413	54	339		36-ULIVETO	3		9	56		3,7	2,96
414	54	488		48-FRUTT IRRIG	U		0	53		0,78	0,44
415	54	492		36-ULIVETO	3		12	31		4,77	3,81
416	55	309		77-PESCHETO	U		19	52		28,73	16,13
417	55	504		29-VIGNETO	2		42	76		45,27	26,5
418	55	507	AA	36-ULIVETO	2		4	24		1,86	1,53
	55	507	AB	29-VIGNETO	2		20	15		21,33	12,49
419	55	522	AA	36-ULIVETO	2		85	88		37,7	31,05
	55	522	AB	29-VIGNETO	2		38	0		40,23	23,55
420	55	535	AA	36-ULIVETO	2		1	0		0,44	0,36
	55	535	AB	69-MANDORLETO	2		0	80		0,33	0,19
421	55	554	AA	36-ULIVETO	2		2	20		0,97	0,8
	55	554	AB	29-VIGNETO	1		0	46		0,68	0,38
422	55	654		77-PESCHETO	U		29	7		42,79	24,02
423	55	656		77-PESCHETO	U		4	20		6,18	3,47
424	55	736		36-ULIVETO	2		26	39		11,58	9,54
425	55	765		48-FRUTT IRRIG	U		12	33		18,15	10,19
426	55	778		48-FRUTT IRRIG	U		55	2		80,98	45,46
427	56	141		48-FRUTT IRRIG	U		58	29		85,8	48,17
428	57	49		47-FRUTTETO	U	1	49	5		219,39	123,16
429	57	83		77-PESCHETO	U		74	56		109,75	61,61
430	57	235	AA	29-VIGNETO	2		0	49		0,52	0,3



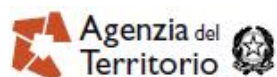
Ufficio del Territorio di BARI

Particelle catastali aggiornate sulla base del contenuto delle dichiarazioni presentate agli Organismi Pagatori nell'anno 2009 (ai sensi del comma 33 dell'art. 2 del D.L. 3.10.2006, n. 262, convertito con modificazioni dalla legge 24.11.2006, n. 286, e successive modificazioni)

Comune di CANOSA DI PUGLIA (Codice nazionale: B619)

TOTALE PARTICELLE: 888

DATI IDENTIFICATIVI				DATI DI CLASSAMENTO							
N.	Foglio	Part	Porz	Qualità	Classe	Superficie			Deduzioni	Dominicale	Agrario
						Ha	Are	Ca			
	57	235	AB	36-ULIVETO	1		2	40		1,24	0,99
431	57	259		36-ULIVETO	1		1	73		0,89	0,71
432	57	284	AA	1-SEMINATIVO	2		4	91		1,9	1,27
	57	284	AB	36-ULIVETO	1		71	43		36,89	29,51
433	57	312		77-PESCHETO	U		74	55		109,73	61,6
434	57	433	AA	36-ULIVETO	1		35	99		18,59	14,87
	57	433	AB	29-VIGNETO	2		3	84		4,07	2,38
435	57	626		36-ULIVETO	1		0	27		0,14	0,11
436	58	290		48-FRUTT IRRIG	U		30	56		44,98	25,25
437	58	319		29-VIGNETO	2		4	50		4,76	2,79
438	58	497	AA	48-FRUTT IRRIG	U		15	33		22,56	12,67
	58	497	AB	36-ULIVETO	2		1	15		0,5	0,42
439	58	512	AA	69-MANDORLETO	3		0	58		0,19	0,1
	58	512	AB	36-ULIVETO	2		6	0		2,63	2,17
440	61	33	AA	91-PASCOLO	4		31	80		1,15	0,99
	61	33	AB	36-ULIVETO	3		5	0		1,94	1,55
441	61	47	AA	29-VIGNETO	3		9	83		9,14	5,58
	61	47	AB	36-ULIVETO	3		22	47		8,7	6,96
442	61	62	AA	91-PASCOLO	4		69	34		2,51	2,15
	61	62	AB	92-PASCOLO ARB	U	5	16	0		79,95	79,95
443	61	89	AA	69-MANDORLETO	3		3	90		1,31	0,7
	61	89	AB	36-ULIVETO	3		25	0		9,68	7,75
	61	89	AC	29-VIGNETO	3		5	0		4,65	2,84
444	61	132	AA	91-PASCOLO	4		43	58		1,58	1,35
	61	132	AB	36-ULIVETO	3		8	0		3,1	2,48
	61	132	AC	29-VIGNETO	3		20	0		18,59	11,36
445	63	19	AA	29-VIGNETO	2		28	34		30	17,56
	63	19	AB	1-SEMINATIVO	2		2	52		0,98	0,65
446	63	27	AA	36-ULIVETO	2		5	2		2,2	1,81
	63	27	AB	29-VIGNETO	2		4	28		4,53	2,65
447	63	52		77-PESCHETO	U		21	0		30,91	17,35
448	63	75		36-ULIVETO	2		22	92		10,06	8,29
449	63	105	AA	29-VIGNETO	3		9	2		8,39	5,12



Ufficio del Territorio di BARI

Particelle catastali aggiornate sulla base del contenuto delle dichiarazioni presentate agli Organismi Pagatori nell'anno 2009 (ai sensi del comma 33 dell'art. 2 del D.L. 3.10.2006, n. 262, convertito con modificazioni dalla legge 24.11.2006, n. 286, e successive modificazioni)

Comune di CANOSA DI PUGLIA (Codice nazionale: B619)

TOTALE PARTICELLE: 888

DATI IDENTIFICATIVI				DATI DI CLASSAMENTO							
N.	Foglio	Part	Porz	Qualità	Classe	Superficie			Deduzioni	Dominicale	Agrario
						Ha	Are	Ca			
	63	105	AB	36-ULIVETO	2		3	46		1,52	1,25
450	63	119		48-FRUTT IRRIG	U		60	60		89,2	50,08
451	63	199		36-ULIVETO	2		66	90		29,37	24,19
452	63	365		36-ULIVETO	2		38	1		16,69	13,74
453	63	473	AA	36-ULIVETO	2		78	79		34,59	28,48
	63	473	AB	29-VIGNETO	2		1	14		1,21	0,71
454	63	540	AA	17-ORTO	1		4	77		6,28	4,43
	63	540	AB	47-FRUTTETO	U		35	20		51,81	29,09
455	63	555		48-FRUTT IRRIG	U		35	40		52,11	29,25
456	63	609		36-ULIVETO	2		5	45		2,39	1,97
457	63	639		48-FRUTT IRRIG	U		98	11		144,41	81,07
458	63	640		48-FRUTT IRRIG	U		61	93		91,15	51,17
459	63	650		36-ULIVETO	2		42	90		18,83	15,51
460	63	652		36-ULIVETO	2		42	90		18,83	15,51
461	63	655	AA	36-ULIVETO	2		2	45		1,08	0,89
	63	655	AB	48-FRUTT IRRIG	U		31	67		46,62	26,17
462	63	657		29-VIGNETO	2		45	69		48,37	28,32
463	63	661	AA	36-ULIVETO	2		1	50		0,66	0,54
	63	661	AB	29-VIGNETO	2		40	12		42,48	24,86
464	63	665	AA	1-SEMINATIVO	2		3	0		1,16	0,77
	63	665	AB	36-ULIVETO	2		1	0		0,44	0,36
	63	665	AC	29-VIGNETO	2		15	0		15,88	9,3
465	63	673		47-FRUTTETO	U		20	38		30	16,84
466	63	683	AA	36-ULIVETO	2		2	4		0,9	0,74
	63	683	AB	29-VIGNETO	2	1	23	23		130,47	76,37
467	63	730		2-SEMIN IRRIG	U		0	80		0,76	0,66
468	63	739		2-SEMIN IRRIG	U		0	80		0,76	0,66
469	63	742		2-SEMIN IRRIG	U		1	5		1	0,87
470	63	745		2-SEMIN IRRIG	U		1	68		1,61	1,39
471	63	809		29-VIGNETO	2		34	95		37	21,66
472	63	999		29-VIGNETO	2		0	87		0,92	0,54
473	63	1049		36-ULIVETO	2		33	72		14,8	12,19
474	63	1064		36-ULIVETO	2		63	69		27,96	23,03



Ufficio del Territorio di BARI

Particelle catastali aggiornate sulla base del contenuto delle dichiarazioni presentate agli Organismi Pagatori nell'anno 2009 (ai sensi del comma 33 dell'art. 2 del D.L. 3.10.2006, n. 262, convertito con modificazioni dalla legge 24.11.2006, n. 286, e successive modificazioni)

Comune di CANOSA DI PUGLIA (Codice nazionale: B619)

TOTALE PARTICELLE: 888

DATI IDENTIFICATIVI				DATI DI CLASSAMENTO							
N.	Foglio	Part	Porz	Qualità	Classe	Superficie			Deduzioni	Dominicale	Agrario
						Ha	Are	Ca			
475	63	1124	AA	36-ULIVETO	2		19	26		8,45	6,96
	63	1124	AB	29-VIGNETO	2		10	81		11,44	6,7
476	63	1170		36-ULIVETO	2		1	10		0,48	0,4
477	63	1171		36-ULIVETO	2		1	5		0,46	0,38
478	63	1172		36-ULIVETO	2		62	55		27,46	22,61
479	63	1196		29-VIGNETO	2		18	56		19,65	11,5
480	64	83		36-ULIVETO	2		2	86		1,26	1,03
481	64	155	AA	36-ULIVETO	2		1	57		0,69	0,57
	64	155	AB	29-VIGNETO	2		1	58		1,67	0,98
482	64	156		36-ULIVETO	2		3	72		1,63	1,34
483	64	158		29-VIGNETO	2		3	90		4,13	2,42
484	65	16		29-VIGNETO	2		23	25		24,62	14,41
485	65	243	AA	1-SEMINATIVO	3		22	9		5,13	4,56
	65	243	AB	29-VIGNETO	2		1	91		2,02	1,18
486	65	245	AA	36-ULIVETO	3		21	4		8,15	6,52
	65	245	AB	29-VIGNETO	2		2	29		2,42	1,42
487	65	256		48-FRUTT IRRIG	U		12	67		18,65	10,47
488	65	257		29-VIGNETO	2		50	88		53,87	31,53
489	65	258	AA	69-MANDORLETO	2		0	96		0,4	0,22
	65	258	AB	29-VIGNETO	2		9	32		9,87	5,78
490	65	301		36-ULIVETO	3		41	0		15,88	12,7
491	65	400		36-ULIVETO	3		64	10		24,83	19,86
492	65	401		36-ULIVETO	3		29	60		11,47	9,17
493	65	402		36-ULIVETO	3		54	0		20,92	16,73
494	65	403		36-ULIVETO	3		22	80		8,83	7,07
495	65	438	AA	36-ULIVETO	2		1	80		0,79	0,65
	65	438	AB	29-VIGNETO	2	1	79	70		190,25	111,37
	65	438	AC	1-SEMINATIVO	3		12	55		2,92	2,59
496	65	484		29-VIGNETO	2		11	97		12,67	7,42
497	65	499		36-ULIVETO	3		19	42		7,52	6,02
498	65	503		1-SEMINATIVO	3		78	87		18,33	16,29
499	65	823		47-FRUTTETO	U		61	49		90,51	50,81
500	66	252	AA	36-ULIVETO	3		1	63		0,63	0,51



Ufficio del Territorio di BARI

**Particelle catastali aggiornate sulla base del contenuto delle
dichiarazioni presentate agli Organismi Pagatori nell'anno 2009
(ai sensi del comma 33 dell'art. 2 del D.L. 3.10.2006, n. 262, convertito con
modificazioni dalla legge 24.11.2006, n. 286, e successive modificazioni)**

Comune di CANOSA DI PUGLIA (Codice nazionale: B619)

TOTALE PARTICELLE: 888

DATI IDENTIFICATIVI				DATI DI CLASSAMENTO							
N.	Foglio	Part	Porz	Qualità	Classe	Superficie			Deduzioni	Dominicale	Agrario
						Ha	Are	Ca			
	66	252	AB	77-PESCHETO	U		21	32		31,38	17,62
501	66	284		36-ULIVETO	3		43	89		17	13,6
502	66	302	AA	29-VIGNETO	4		24	89		21,85	13,5
	66	302	AB	36-ULIVETO	3		1	70		0,66	0,53
503	66	422		1-SEMINATIVO	4		10	48		1,35	1,62
504	66	504		77-PESCHETO	U		22	95		33,78	18,96
505	66	554	AA	47-FRUTTETO	U		16	44		24,2	13,58
	66	554	AB	36-ULIVETO	3		48	16		18,65	14,92
506	66	607		29-VIGNETO	4		37	11		32,58	20,12
507	66	695		36-ULIVETO	2		12	27		5,39	4,44
508	66	732		48-FRUTT IRRIG	U		77	97		114,76	64,43
509	66	733		48-FRUTT IRRIG	U		77	97		114,76	64,43
510	66	966	AA	1-SEMINATIVO	3		3	13		0,73	0,65
	66	966	AB	36-ULIVETO	2		14	49		6,36	5,24
511	66	1128		36-ULIVETO	3		0	72		0,28	0,22
512	66	1130		36-ULIVETO	3		0	78		0,3	0,24
513	66	1138		36-ULIVETO	3		0	21		0,08	0,07
514	66	1140		36-ULIVETO	3		0	18		0,07	0,06
515	66	1142		36-ULIVETO	3		0	18		0,07	0,06
516	66	1144		36-ULIVETO	3		0	18		0,07	0,06
517	66	1149	AA	36-ULIVETO	2		10	22		4,49	3,69
	66	1149	AB	29-VIGNETO	4	1	72	61		151,55	93,6
518	66	1274	AA	36-ULIVETO	2		47	80		20,98	17,28
	66	1274	AB	29-VIGNETO	4		8	19		7,19	4,44
519	66	1339	AA	1-SEMINATIVO	2		8	70		3,37	2,25
	66	1339	AB	48-FRUTT IRRIG	U		33	73		49,65	27,87
520	66	1383	AA	36-ULIVETO	3		1	14		0,44	0,35
	66	1383	AB	29-VIGNETO	4	1	36	33		119,69	73,93
521	66	1396		29-VIGNETO	4		57	96		50,89	31,43
522	67	2	AA	29-VIGNETO	2		18	51		19,6	11,47
	67	2	AB	69-MANDORLETO	4		4	78		0,86	0,74
523	67	18		36-ULIVETO	3		5	81		2,25	1,8
524	67	20		36-ULIVETO	3		56	68		21,95	17,56



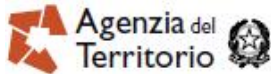
Ufficio del Territorio di BARI

Particelle catastali aggiornate sulla base del contenuto delle dichiarazioni presentate agli Organismi Pagatori nell'anno 2009 (ai sensi del comma 33 dell'art. 2 del D.L. 3.10.2006, n. 262, convertito con modificazioni dalla legge 24.11.2006, n. 286, e successive modificazioni)

Comune di CANOSA DI PUGLIA (Codice nazionale: B619)

TOTALE PARTICELLE: 888

DATI IDENTIFICATIVI				DATI DI CLASSAMENTO							
N.	Foglio	Part	Porz	Qualità	Classe	Superficie			Deduzioni	Dominicale	Agrario
						Ha	Are	Ca			
525	67	63	AA	36-ULIVETO	3		27	27		10,56	8,45
	67	63	AB	29-VIGNETO	2		3	22		3,41	2
526	67	77	AA	36-ULIVETO	3		4	40		1,7	1,36
	67	77	AB	29-VIGNETO	2		57	97		61,37	35,93
527	67	181		36-ULIVETO	3		8	92		3,46	2,76
528	67	288		36-ULIVETO	3		3	10		1,2	0,96
529	67	295		77-PESCHETO	U		6	0		8,83	4,96
530	67	312	AA	36-ULIVETO	4		17	91		5,09	4,62
	67	312	AB	29-VIGNETO	2		23	21		24,57	14,38
531	68	110	AA	36-ULIVETO	2		64	91		28,49	23,47
	68	110	AB	29-VIGNETO	2		1	23		1,3	0,76
532	68	298		36-ULIVETO	2		5	49		2,41	1,98
533	68	309	AA	1-SEMINATIVO	4		7	53		0,97	1,17
	68	309	AB	36-ULIVETO	2		16	88		7,41	6,1
534	69	6	AA	1-SEMINATIVO	3		11	84		2,75	2,45
	69	6	AB	69-MANDORLETO	4	1	75	82		31,78	27,24
535	69	14		36-ULIVETO	2		20	21		8,87	7,31
536	69	46	AA	36-ULIVETO	2		3	62		1,59	1,31
	69	46	AB	29-VIGNETO	2		54	28		57,47	33,64
537	69	117	AA	91-PASCOLO	4		28	34		1,02	0,88
	69	117	AB	36-ULIVETO	2		4	6		1,78	1,47
538	69	118		36-ULIVETO	2		23	81		10,45	8,61
539	69	316	AA	36-ULIVETO	2		39	40		17,3	14,24
	69	316	AB	29-VIGNETO	2		5	16		5,46	3,2
540	69	324	AA	29-VIGNETO	2		36	54		38,69	22,65
	69	324	AB	36-ULIVETO	2		74	43		32,67	26,91
541	70	184	AA	29-VIGNETO	3		9	93		9,23	5,64
	70	184	AB	36-ULIVETO	3		10	25		3,97	3,18
542	70	238		36-ULIVETO	3		5	20		2,01	1,61
543	70	292		29-VIGNETO	3		16	44		15,28	9,34
544	71	60	AA	3-SEMIN ARBOR	2		7	32		3,78	1,89
	71	60	AB	36-ULIVETO	2		24	0		10,54	8,68
545	71	82	AA	1-SEMINATIVO	1		11	49		7,12	3,26



Ufficio del Territorio di BARI

**Particelle catastali aggiornate sulla base del contenuto delle
dichiarazioni presentate agli Organismi Pagatori nell'anno 2009
(ai sensi del comma 33 dell'art. 2 del D.L. 3.10.2006, n. 262, convertito con
modificazioni dalla legge 24.11.2006, n. 286, e successive modificazioni)**

Comune di CANOSA DI PUGLIA (Codice nazionale: B619)

TOTALE PARTICELLE: 888

DATI IDENTIFICATIVI				DATI DI CLASSAMENTO							
N.	Foglio	Part	Porz	Qualità	Classe	Superficie			Deduzioni	Dominicale	Agrario
						Ha	Are	Ca			
	71	82	AB	91-PASCOLO	1		14	0		3,25	1,81
546	71	124		36-ULIVETO	2		82	34		36,15	29,77
547	71	239	AA	29-VIGNETO	2		37	30		39,49	23,12
	71	239	AB	91-PASCOLO	1		50	0		11,62	6,46
548	71	268	AA	1-SEMINATIVO	2		17	69		6,85	4,57
	71	268	AB	91-PASCOLO	1		50	0		11,62	6,46
549	71	393	AA	36-ULIVETO	2		1	31		0,58	0,47
	71	393	AB	29-VIGNETO	2		17	28		18,29	10,71
550	71	487		36-ULIVETO	2		29	68		13,03	10,73
551	71	526	AA	2-SEMIN IRRIG	U		6	80		6,5	5,62
	71	526	AB	36-ULIVETO	2		1	63		0,72	0,59
552	71	537	AA	29-VIGNETO	2		6	68		7,07	4,14
	71	537	AB	36-ULIVETO	2		17	0		7,46	6,15
	71	537	AC	77-PESCHETO	U		65	0		95,67	53,71
553	71	568		36-ULIVETO	2		56	94		25	20,58
554	71	712		48-FRUTT IRRIG	U	1	57	65		232,05	130,27
555	71	713	AA	48-FRUTT IRRIG	U	1	42	40		209,6	117,67
	71	713	AB	17-ORTO	2		15	25		14,57	12,6
556	71	722		36-ULIVETO	2		2	2		0,89	0,73
557	72	5		92-PASCOLO ARB	U		18	43		2,86	2,86
558	72	72		77-PESCHETO	U		20	33		29,92	16,8
559	72	74		77-PESCHETO	U		39	60		58,29	32,72
560	72	79	AA	36-ULIVETO	2		27	0		11,85	9,76
	72	79	AB	29-VIGNETO	2		19	40		20,54	12,02
561	72	144	AA	48-FRUTT IRRIG	U		29	33		43,17	24,24
	72	144	AB	17-ORTO	1		18	51		24,38	17,21
562	72	163	AA	77-PESCHETO	U		74	77		110,05	61,78
	72	163	AB	1-SEMINATIVO	1		12	35		7,65	3,51
563	72	164		77-PESCHETO	U		28	20		41,51	23,3
564	72	170	AA	77-PESCHETO	U		17	0		25,02	14,05
	72	170	AB	1-SEMINATIVO	2		11	24		4,35	2,9
565	72	198	AA	48-FRUTT IRRIG	U		40	42		59,49	33,4
	72	198	AB	29-VIGNETO	1		25	82		38	21,34



Ufficio del Territorio di BARI

Particelle catastali aggiornate sulla base del contenuto delle dichiarazioni presentate agli Organismi Pagatori nell'anno 2009 (ai sensi del comma 33 dell'art. 2 del D.L. 3.10.2006, n. 262, convertito con modificazioni dalla legge 24.11.2006, n. 286, e successive modificazioni)

Comune di CANOSA DI PUGLIA (Codice nazionale: B619)

TOTALE PARTICELLE: 888

DATI IDENTIFICATIVI				DATI DI CLASSAMENTO							
N.	Foglio	Part	Porz	Qualità	Classe	Superficie			Deduzioni	Dominicale	Agrario
						Ha	Are	Ca			
566	72	199	AA	1-SEMINATIVO	1		9	24		5,73	2,62
	72	199	AB	48-FRUTT IRRIG	U		6	30		9,27	5,21
567	72	385		77-PESCHETO	U		24	52		36,09	20,26
568	72	387		77-PESCHETO	U		26	63		39,2	22,01
569	72	419	AA	3-SEMIN ARBOR	2		5	59		2,89	1,44
	72	419	AB	36-ULIVETO	2		59	32		26,04	21,45
570	72	421		69-MANDORLETO	3		10	80		3,63	1,95
571	72	463	AA	91-PASCOLO	3		28	54		2,06	1,47
	72	463	AB	92-PASCOLO ARB	U		75	56		11,71	11,71
572	72	491		29-VIGNETO	3	2	37	38		220,67	134,86
573	72	492		29-VIGNETO	3		2	25		2,09	1,28
574	72	493		29-VIGNETO	3		1	16		1,08	0,66
575	72	494		36-ULIVETO	2		0	29		0,13	0,1
576	72	495		36-ULIVETO	2		0	20		0,09	0,07
577	72	496		36-ULIVETO	2		5	32		2,34	1,92
578	72	503		29-VIGNETO	3		87	54		81,38	49,73
579	72	505		29-VIGNETO	3		84	52		78,57	48,02
580	73	28	AA	91-PASCOLO	2		11	98		2,17	1,05
	73	28	AB	47-FRUTTETO	U		17	0		25,02	14,05
581	73	38	AA	77-PESCHETO	U		93	0		136,89	76,85
	73	38	AB	29-VIGNETO	1		8	3		11,82	6,64
582	73	39		77-PESCHETO	U		11	52		16,96	9,52
583	73	54		48-FRUTT IRRIG	U	1	0	0		147,19	82,63
584	73	66	AA	36-ULIVETO	1		46	69		24,11	19,29
	73	66	AB	29-VIGNETO	1		3	31		4,87	2,74
585	73	73		77-PESCHETO	U		72	42		106,6	59,84
586	73	101	AA	77-PESCHETO	U		85	60		125,99	70,73
	73	101	AB	1-SEMINATIVO	1		8	50		5,27	2,41
587	73	203		77-PESCHETO	U		83	49		122,89	68,99
588	73	221	AA	29-VIGNETO	1		7	65		11,26	6,32
	73	221	AB	48-FRUTT IRRIG	U		97	0		142,77	80,15
589	73	341	AA	36-ULIVETO	1		14	0		7,23	5,78
	73	341	AB	77-PESCHETO	U		12	0		17,66	9,92



Ufficio del Territorio di BARI

Particelle catastali aggiornate sulla base del contenuto delle dichiarazioni presentate agli Organismi Pagatori nell'anno 2009 (ai sensi del comma 33 dell'art. 2 del D.L. 3.10.2006, n. 262, convertito con modificazioni dalla legge 24.11.2006, n. 286, e successive modificazioni)

Comune di CANOSA DI PUGLIA (Codice nazionale: B619)

TOTALE PARTICELLE: 888

DATI IDENTIFICATIVI				DATI DI CLASSAMENTO							
N.	Foglio	Part	Porz	Qualità	Classe	Superficie			Deduzioni	Dominicale	Agrario
						Ha	Are	Ca			
	73	341	AC	29-VIGNETO	1		21	10		31,06	17,44
590	73	381	AA	91-PASCOLO	2		3	0		0,54	0,26
	73	381	AB	48-FRUTT IRRIG	U		4	59		6,76	3,79
591	73	451		105-PERETO	U		0	20		0,29	0,17
592	73	452		77-PESCHETO	U		0	38		0,56	0,31
593	74	19		77-PESCHETO	U		71	45		105,17	59,04
594	74	87		77-PESCHETO	U		7	75		11,41	6,4
595	74	96		77-PESCHETO	U		80	68		118,75	66,67
596	75	18	AA	77-PESCHETO	U		24	86		36,59	20,54
	75	18	AB	1-SEMINATIVO	2		2	24		0,87	0,58
597	75	85	AA	1-SEMINATIVO	2		5	86		2,27	1,51
	75	85	AB	48-FRUTT IRRIG	U		94	14		138,56	77,79
598	75	122	AA	77-PESCHETO	U		2	40		3,53	1,98
	75	122	AB	36-ULIVETO	2		0	60		0,26	0,22
599	75	200		77-PESCHETO	U		27	60		40,62	22,81
600	75	216		48-FRUTT IRRIG	U		94	53		139,14	78,11
601	75	228	AA	1-SEMINATIVO	2		7	38		2,86	1,91
	75	228	AB	47-FRUTTETO	U		86	0		126,58	71,06
602	75	229		77-PESCHETO	U		93	2		136,92	76,87
603	75	282		29-VIGNETO	1		6	95		10,23	5,74
604	75	304		77-PESCHETO	U		48	6		70,74	39,71
605	75	308		77-PESCHETO	U		37	28		54,87	30,81
606	75	317	AA	48-FRUTT IRRIG	U		59	0		86,84	48,75
	75	317	AB	1-SEMINATIVO	3		13	22		3,07	2,73
607	75	319		48-FRUTT IRRIG	U		72	19		106,26	59,65
608	75	356		77-PESCHETO	U		52	71		77,58	43,56
609	75	374		77-PESCHETO	U	1	95	15		287,24	161,26
610	76	59		47-FRUTTETO	U		23	64		34,8	19,53
611	76	60		47-FRUTTETO	U		37	72		55,52	31,17
612	76	103	AA	36-ULIVETO	3		5	53		2,14	1,71
	76	103	AB	29-VIGNETO	2		37	75		39,97	23,4
613	76	104		77-PESCHETO	U		39	70		58,43	32,81
614	76	133		36-ULIVETO	3		8	85		3,43	2,74



Ufficio del Territorio di BARI

Particelle catastali aggiornate sulla base del contenuto delle dichiarazioni presentate agli Organismi Pagatori nell'anno 2009 (ai sensi del comma 33 dell'art. 2 del D.L. 3.10.2006, n. 262, convertito con modificazioni dalla legge 24.11.2006, n. 286, e successive modificazioni)

Comune di CANOSA DI PUGLIA (Codice nazionale: B619)

TOTALE PARTICELLE: 888

DATI IDENTIFICATIVI				DATI DI CLASSAMENTO							
N.	Foglio	Part	Porz	Qualità	Classe	Superficie			Deduzioni	Dominicale	Agrario
						Ha	Are	Ca			
615	76	210		77-PESCHETO	U		16	8		23,67	13,29
616	76	216	AA	29-VIGNETO	3		6	12		5,69	3,48
	76	216	AB	48-FRUTT IRRIG	U		58	85		86,62	48,63
617	76	296	AA	36-ULIVETO	3		1	3		0,4	0,32
	76	296	AB	48-FRUTT IRRIG	U		7	17		10,55	5,92
618	76	321		47-FRUTTETO	U		23	68		34,85	19,57
619	76	322	AA	29-VIGNETO	2		3	44		3,64	2,13
	76	322	AB	47-FRUTTETO	U		20	28		29,85	16,76
620	76	377		77-PESCHETO	U		26	28		38,68	21,72
621	76	414	AA	1-SEMINATIVO	2		1	0		0,39	0,26
	76	414	AB	36-ULIVETO	3		4	0		1,55	1,24
622	76	435		36-ULIVETO	3		16	32		6,32	5,06
623	76	535		77-PESCHETO	U		17	20		25,32	14,21
624	76	551		77-PESCHETO	U		57	84		85,13	47,79
625	76	555		77-PESCHETO	U		45	7		66,34	37,24
626	76	556		77-PESCHETO	U		40	65		59,83	33,59
627	76	563	AA	36-ULIVETO	3		11	12		4,31	3,45
	76	563	AB	48-FRUTT IRRIG	U		49	54		72,92	40,94
628	76	592		36-ULIVETO	3		1	47		0,57	0,46
629	76	627	AA	36-ULIVETO	3		7	57		2,93	2,35
	76	627	AB	77-PESCHETO	U	1	22	86		180,84	101,52
630	76	668	AA	29-VIGNETO	1		0	25		0,37	0,21
	76	668	AB	36-ULIVETO	3		1	80		0,7	0,56
	76	668	AC	48-FRUTT IRRIG	U		1	50		2,21	1,24
631	76	712		36-ULIVETO	3		0	90		0,35	0,28
632	76	791		36-ULIVETO	3		4	5		1,57	1,25
633	76	845	AA	29-VIGNETO	3		0	10		0,09	0,06
	76	845	AB	36-ULIVETO	3		0	27		0,1	0,08
634	76	846		36-ULIVETO	3		1	0		0,39	0,31
635	77	112		36-ULIVETO	2		31	0		13,61	11,21
636	77	156	AA	1-SEMINATIVO	2		56	80		22	14,67
	77	156	AB	91-PASCOLO	3	2	99	0		21,62	15,44
637	77	277		77-PESCHETO	U		1	44		2,12	1,19



Ufficio del Territorio di BARI

Particelle catastali aggiornate sulla base del contenuto delle dichiarazioni presentate agli Organismi Pagatori nell'anno 2009 (ai sensi del comma 33 dell'art. 2 del D.L. 3.10.2006, n. 262, convertito con modificazioni dalla legge 24.11.2006, n. 286, e successive modificazioni)

Comune di CANOSA DI PUGLIA (Codice nazionale: B619)

TOTALE PARTICELLE: 888

DATI IDENTIFICATIVI				DATI DI CLASSAMENTO							
N.	Foglio	Part	Porz	Qualità	Classe	Superficie			Deduzioni	Dominicale	Agrario
						Ha	Are	Ca			
638	77	318		48-FRUTT IRRIG	U		28	91		42,55	23,89
639	77	320	AA	48-FRUTT IRRIG	U		55	55		81,76	45,9
	77	320	AB	17-ORTO	2		12	43		11,88	10,27
640	77	344	AA	29-VIGNETO	1		3	90		5,74	3,22
	77	344	AB	48-FRUTT IRRIG	U		57	0		83,9	47,1
641	77	354		48-FRUTT IRRIG	U		15	8		22,2	12,46
642	77	476	AA	36-ULIVETO	2	4	99	40		219,23	180,54
	77	476	AB	92-PASCOLO ARB	U	1	50	0		23,24	23,24
643	77	484		36-ULIVETO	2		0	50		0,22	0,18
644	77	486		36-ULIVETO	2		20	40		8,96	7,38
645	77	504	AA	36-ULIVETO	2		22	0		9,66	7,95
	77	504	AB	1-SEMINATIVO	2		6	11		2,37	1,58
646	77	507	AA	36-ULIVETO	3	3	98	17		154,23	123,38
	77	507	AB	91-PASCOLO	3		30	0		2,17	1,55
	77	507	AC	92-PASCOLO ARB	U		30	0		4,65	4,65
647	78	4		77-PESCHETO	U		50	11		73,76	41,41
648	78	100		48-FRUTT IRRIG	U		37	50		55,2	30,99
649	78	125		48-FRUTT IRRIG	U		21	0		30,91	17,35
650	78	126	AA	29-VIGNETO	2		17	20		18,21	10,66
	78	126	AB	36-ULIVETO	2		13	0		5,71	4,7
651	78	134		48-FRUTT IRRIG	U		32	2		47,13	26,46
652	78	196		2-SEMIN IRRIG	U		42	69		40,79	35,28
653	78	224		77-PESCHETO	U	1	35	15		198,93	111,68
654	78	252	AA	29-VIGNETO	3		12	60		11,71	7,16
	78	252	AB	48-FRUTT IRRIG	U		9	0		13,25	7,44
655	78	270	AA	36-ULIVETO	2		8	78		3,85	3,17
	78	270	AB	29-VIGNETO	2		10	83		11,47	6,71
656	78	276		29-VIGNETO	2		14	60		15,46	9,05
657	78	290		2-SEMIN IRRIG	U		49	81		47,59	41,16
658	78	300		36-ULIVETO	2		15	0		6,58	5,42
659	78	357		36-ULIVETO	2		0	29		0,13	0,1
660	78	362		36-ULIVETO	2		1	76		0,77	0,64
661	78	370		48-FRUTT IRRIG	U		33	98		50,02	28,08



Ufficio del Territorio di BARI

Particelle catastali aggiornate sulla base del contenuto delle dichiarazioni presentate agli Organismi Pagatori nell'anno 2009 (ai sensi del comma 33 dell'art. 2 del D.L. 3.10.2006, n. 262, convertito con modificazioni dalla legge 24.11.2006, n. 286, e successive modificazioni)

Comune di CANOSA DI PUGLIA (Codice nazionale: B619)

TOTALE PARTICELLE: 888

DATI IDENTIFICATIVI				DATI DI CLASSAMENTO							
N.	Foglio	Part	Porz	Qualità	Classe	Superficie			Deduzioni	Dominicale	Agrario
						Ha	Are	Ca			
662	78	371		48-FRUTT IRRIG	U		25	69		37,81	21,23
663	78	382		2-SEMIN IRRIG	U		42	87		40,96	35,42
664	78	383		2-SEMIN IRRIG	U		49	80		47,58	41,15
665	78	387		77-PESCHETO	U	1	85	26		272,68	153,09
666	78	410	AA	36-ULIVETO	2		24	98		10,97	9,03
	78	410	AB	29-VIGNETO	2		1	9		1,15	0,68
667	78	521	AA	36-ULIVETO	2		48	0		21,07	17,35
	78	521	AB	29-VIGNETO	3		4	75		4,42	2,7
668	78	557		48-FRUTT IRRIG	U	1	19	10		175,3	98,42
669	78	563		47-FRUTTETO	U		75	40		110,98	62,31
670	78	641	AA	29-VIGNETO	3		51	70		48,06	29,37
	78	641	AB	36-ULIVETO	2		15	0		6,58	5,42
	78	641	AC	48-FRUTT IRRIG	U		60	0		88,31	49,58
671	78	915		36-ULIVETO	2		37	99		16,68	13,73
672	78	917		36-ULIVETO	2		0	70		0,31	0,25
673	78	923	AA	29-VIGNETO	2		2	60		2,75	1,61
	78	923	AB	36-ULIVETO	2		20	1		8,78	7,23
674	78	925	AA	29-VIGNETO	2		0	12		0,13	0,07
	78	925	AB	36-ULIVETO	2		0	17		0,07	0,06
675	78	1051		36-ULIVETO	2		71	19		31,25	25,74
676	78	1082		77-PESCHETO	U		0	22		0,32	0,18
677	78	1085	AA	29-VIGNETO	2		40	68		43,07	25,21
	78	1085	AB	48-FRUTT IRRIG	U		81	37		119,77	67,24
678	78	1112		36-ULIVETO	2		1	0		0,44	0,36
679	78	1113		36-ULIVETO	2	1	14	44		50,24	41,37
680	78	1168		36-ULIVETO	2		33	70		14,79	12,18
681	79	19		48-FRUTT IRRIG	U	1	22	89		180,88	101,55
682	79	31		77-PESCHETO	U		61	87		91,07	51,13
683	79	43		36-ULIVETO	2		4	20		1,84	1,52
684	79	46		77-PESCHETO	U		1	74		2,56	1,44
685	79	71	AA	36-ULIVETO	2		11	50		5,05	4,16
	79	71	AB	91-PASCOLO	2		3	20		0,58	0,28
686	79	106		77-PESCHETO	U		62	37		91,8	51,54



Ufficio del Territorio di BARI

Particelle catastali aggiornate sulla base del contenuto delle dichiarazioni presentate agli Organismi Pagatori nell'anno 2009 (ai sensi del comma 33 dell'art. 2 del D.L. 3.10.2006, n. 262, convertito con modificazioni dalla legge 24.11.2006, n. 286, e successive modificazioni)

Comune di CANOSA DI PUGLIA (Codice nazionale: B619)

TOTALE PARTICELLE: 888

DATI IDENTIFICATIVI				DATI DI CLASSAMENTO							
N.	Foglio	Part	Porz	Qualità	Classe	Superficie			Deduzioni	Dominicale	Agrario
						Ha	Are	Ca			
687	79	108		77-PESCHETO	U		64	80		95,38	53,55
688	79	128		77-PESCHETO	U		30	94		45,54	25,57
689	79	145	AA	48-FRUTT IRRIG	U		36	83		54,21	30,43
	79	145	AB	1-SEMINATIVO	2		2	53		0,98	0,65
690	79	194		77-PESCHETO	U		60	52		89,08	50,01
691	79	234		77-PESCHETO	U		5	62		8,27	4,64
692	79	235		77-PESCHETO	U		5	39		7,93	4,45
693	79	236		77-PESCHETO	U		4	95		7,29	4,09
694	79	269		77-PESCHETO	U	2	15	1		316,47	177,67
695	79	271	AA	17-ORTO	1		2	41		3,17	2,24
	79	271	AB	77-PESCHETO	U		4	95		7,29	4,09
696	79	289		77-PESCHETO	U		35	64		52,46	29,45
697	79	290		77-PESCHETO	U		51	44		75,71	42,51
698	79	292	AA	1-SEMINATIVO	2		7	99		3,09	2,06
	79	292	AB	18-ORTO IRRIG	U		38	98		51,34	36,24
699	79	293		18-ORTO IRRIG	U		46	96		61,84	43,66
700	79	294		18-ORTO IRRIG	U		46	97		61,86	43,66
701	79	295		18-ORTO IRRIG	U		46	97		61,86	43,66
702	79	296		18-ORTO IRRIG	U		46	97		61,86	43,66
703	79	297		18-ORTO IRRIG	U		46	97		61,86	43,66
704	79	298		18-ORTO IRRIG	U		46	97		61,86	43,66
705	79	301	AA	1-SEMINATIVO	2		7	62		2,95	1,97
	79	301	AB	18-ORTO IRRIG	U		39	35		51,82	36,58
706	79	390	AA	36-ULIVETO	2		66	49		29,19	24,04
	79	390	AB	29-VIGNETO	1	1	42	0		209,01	117,34
707	79	400		48-FRUTT IRRIG	U	1	0	82		148,4	83,31
708	79	402	AA	36-ULIVETO	2	1	60	7		70,27	57,87
	79	402	AB	29-VIGNETO	1		55	2		80,98	45,46
709	80	4		48-FRUTT IRRIG	U	6	38	44		939,72	527,56
710	80	173		77-PESCHETO	U		31	44		46,28	25,98
711	80	268	AA	36-ULIVETO	2		29	50		12,95	10,66
	80	268	AB	29-VIGNETO	1		1	37		2,02	1,13
712	80	275		48-FRUTT IRRIG	U		61	73		90,86	51,01



Ufficio del Territorio di BARI

**Particelle catastali aggiornate sulla base del contenuto delle
dichiarazioni presentate agli Organismi Pagatori nell'anno 2009
(ai sensi del comma 33 dell'art. 2 del D.L. 3.10.2006, n. 262, convertito con
modificazioni dalla legge 24.11.2006, n. 286, e successive modificazioni)**

Comune di CANOSA DI PUGLIA (Codice nazionale: B619)

TOTALE PARTICELLE: 888

DATI IDENTIFICATIVI				DATI DI CLASSAMENTO							
N.	Foglio	Part	Porz	Qualità	Classe	Superficie			Deduzioni	Dominicale	Agrario
						Ha	Are	Ca			
713	80	297	AA	29-VIGNETO	1		8	45		12,44	6,98
	80	297	AB	77-PESCHETO	U		29	45		43,35	24,34
714	80	298	AA	77-PESCHETO	U		26	46		38,95	21,86
	80	298	AB	29-VIGNETO	1		2	92		4,3	2,41
715	80	504	AA	1-SEMINATIVO	1		63	50		39,35	18,04
	80	504	AB	48-FRUTT IRRIG	U		92	20		135,71	76,19
716	80	530	AA	36-ULIVETO	2		2	32		1,02	0,84
	80	530	AB	1-SEMINATIVO	1		0	18		0,11	0,05
717	80	531		36-ULIVETO	2		1	17		0,51	0,42
718	80	532	AA	36-ULIVETO	2		4	48		1,97	1,62
	80	532	AB	1-SEMINATIVO	1		0	27		0,17	0,08
719	80	595	AA	36-ULIVETO	2		11	15		4,89	4,03
	80	595	AB	29-VIGNETO	1		8	80		12,95	7,27
720	80	665		29-VIGNETO	1		3	0		4,42	2,48
721	80	683		36-ULIVETO	2		2	31		1,01	0,84
722	80	684		29-VIGNETO	1		1	95		2,87	1,61
723	80	804	AA	1-SEMINATIVO	1		0	9		0,06	0,03
	80	804	AB	29-VIGNETO	1		0	51		0,75	0,42
724	81	2	AA	17-ORTO	1		6	34		8,35	5,89
	81	2	AB	48-FRUTT IRRIG	U		31	80		46,81	26,28
725	81	26		77-PESCHETO	U		61	66		90,76	50,95
726	81	59		48-FRUTT IRRIG	U	4	82	49		710,18	398,7
727	81	60		48-FRUTT IRRIG	U		53	20		78,31	43,96
728	81	63		47-FRUTTETO	U		62	55		92,07	51,69
729	81	65		29-VIGNETO	3		61	97		57,61	35,21
730	81	96		48-FRUTT IRRIG	U		80	33		118,24	66,38
731	81	98		48-FRUTT IRRIG	U		8	0		11,78	6,61
732	81	99		48-FRUTT IRRIG	U		56	29		82,85	46,51
733	81	116		48-FRUTT IRRIG	U		31	74		46,72	26,23
734	81	117		48-FRUTT IRRIG	U		30	64		45,1	25,32
735	81	157		48-FRUTT IRRIG	U		19	11		28,13	15,79
736	81	159	AA	77-PESCHETO	U	2	65	0		390,05	218,98
	81	159	AB	1-SEMINATIVO	1		54	2		33,48	15,34



Ufficio del Territorio di BARI

**Particelle catastali aggiornate sulla base del contenuto delle
dichiarazioni presentate agli Organismi Pagatori nell'anno 2009
(ai sensi del comma 33 dell'art. 2 del D.L. 3.10.2006, n. 262, convertito con
modificazioni dalla legge 24.11.2006, n. 286, e successive modificazioni)**

Comune di CANOSA DI PUGLIA (Codice nazionale: B619)

TOTALE PARTICELLE: 888

DATI IDENTIFICATIVI				DATI DI CLASSAMENTO							
N.	Foglio	Part	Porz	Qualità	Classe	Superficie			Deduzioni	Dominicale	Agrario
						Ha	Are	Ca			
737	81	217		77-PESCHETO	U		62	49		91,98	51,64
738	81	251	AA	36-ULIVETO	2		62	37		27,38	22,55
	81	251	AB	29-VIGNETO	3		51	52		47,89	29,27
	81	251	AC	1-SEMINATIVO	1		70	11		43,45	19,91
	81	251	AD	18-ORTO IRRIG	U	2	50	0		329,24	232,41
739	81	278		48-FRUTT IRRIG	U	1	81	30		266,86	149,81
740	81	297		48-FRUTT IRRIG	U	2	84	85		419,27	235,38
741	81	338	AA	17-ORTO	1		6	34		8,35	5,89
	81	338	AB	48-FRUTT IRRIG	U		31	80		46,81	26,28
742	81	360		48-FRUTT IRRIG	U		51	48		75,77	42,54
743	81	445		48-FRUTT IRRIG	U		18	14		26,7	14,99
744	81	446		48-FRUTT IRRIG	U		18	16		26,73	15,01
745	81	447		48-FRUTT IRRIG	U		31	28		46,04	25,85
746	81	448		48-FRUTT IRRIG	U		11	14		16,4	9,21
747	81	449		48-FRUTT IRRIG	U		11	14		16,4	9,21
748	81	450		48-FRUTT IRRIG	U		19	11		28,13	15,79
749	81	599		48-FRUTT IRRIG	U		0	22		0,32	0,18
750	81	600		48-FRUTT IRRIG	U		0	72		1,06	0,59
751	81	601		48-FRUTT IRRIG	U		0	10		0,15	0,08
752	81	602		48-FRUTT IRRIG	U		0	18		0,26	0,15
753	81	603		48-FRUTT IRRIG	U		0	10		0,15	0,08
754	81	604		48-FRUTT IRRIG	U		0	16		0,24	0,13
755	81	605		48-FRUTT IRRIG	U		0	10		0,15	0,08
756	81	606		48-FRUTT IRRIG	U		0	20		0,29	0,17
757	81	867	AA	48-FRUTT IRRIG	U		5	0		7,36	4,13
	81	867	AB	29-VIGNETO	1		0	34		0,5	0,28
758	81	868		77-PESCHETO	U		8	41		12,38	6,95
759	82	12		48-FRUTT IRRIG	U	1	53	70		226,23	127,01
760	82	14		77-PESCHETO	U		80	95		119,15	66,89
761	82	60		18-ORTO IRRIG	U	1	71	31		225,61	159,25
762	82	155		2-SEMIN IRRIG	U		79	63		76,08	65,8
763	82	156		2-SEMIN IRRIG	U		81	71		78,07	67,52
764	82	157		2-SEMIN IRRIG	U		84	45		80,69	69,78



Ufficio del Territorio di BARI

Particelle catastali aggiornate sulla base del contenuto delle dichiarazioni presentate agli Organismi Pagatori nell'anno 2009 (ai sensi del comma 33 dell'art. 2 del D.L. 3.10.2006, n. 262, convertito con modificazioni dalla legge 24.11.2006, n. 286, e successive modificazioni)

Comune di CANOSA DI PUGLIA (Codice nazionale: B619)

TOTALE PARTICELLE: 888

DATI IDENTIFICATIVI				DATI DI CLASSAMENTO							
N.	Foglio	Part	Porz	Qualità	Classe	Superficie			Deduzioni	Dominicale	Agrario
						Ha	Are	Ca			
765	82	190		77-PESCHETO	U	1	12	0		164,85	92,55
766	82	193		2-SEMIN IRRIG	U		77	25		73,81	63,83
767	82	194		2-SEMIN IRRIG	U		75	0		71,66	61,97
768	82	195		2-SEMIN IRRIG	U		77	70		74,24	64,21
769	82	401		18-ORTO IRRIG	U		68	0		89,55	63,21
770	82	522		77-PESCHETO	U	5	1	70		738,45	414,57
771	82	532		77-PESCHETO	U	1	13	20		166,62	93,54
772	83	51		77-PESCHETO	U		92	28		135,83	76,25
773	83	66		48-FRUTT IRRIG	U		61	36		90,32	50,7
774	83	73		77-PESCHETO	U	2	45	74		361,71	203,06
775	83	84		47-FRUTTETO	U	1	23	35		181,56	101,93
776	83	85	AA	1-SEMINATIVO	2		39	35		15,24	10,16
	83	85	AB	47-FRUTTETO	U		84	0		123,64	69,41
777	83	89	AA	48-FRUTT IRRIG	U	1	7	33		157,98	88,69
	83	89	AB	29-VIGNETO	2		16	2		16,96	9,93
778	83	92		77-PESCHETO	U		61	85		91,04	51,11
779	83	109		77-PESCHETO	U		61	86		91,05	51,12
780	83	124		77-PESCHETO	U		61	86		91,05	51,12
781	83	127		48-FRUTT IRRIG	U		82	30		121,14	68,01
782	83	161	AA	36-ULIVETO	2		10	81		4,75	3,91
	83	161	AB	29-VIGNETO	3		21	28		19,78	12,09
783	83	251		77-PESCHETO	U		28	31		41,67	23,39
784	83	255		48-FRUTT IRRIG	U		3	30		4,86	2,73
785	83	282	AA	36-ULIVETO	3		28	80		11,16	8,92
	83	282	AB	47-FRUTTETO	U		3	24		4,77	2,68
786	83	354		36-ULIVETO	2		32	40		14,22	11,71
787	83	357	AA	36-ULIVETO	2		13	42		5,89	4,85
	83	357	AB	29-VIGNETO	3		12	32		11,45	7
788	83	406		48-FRUTT IRRIG	U		41	58		61,2	34,36
789	83	442		29-VIGNETO	3	1	12	19		104,29	63,74
790	83	556	AA	36-ULIVETO	2		6	2		2,64	2,18
	83	556	AB	29-VIGNETO	3		53	50		49,73	30,39
791	83	561		47-FRUTTETO	U		31	8		45,75	25,68



Ufficio del Territorio di BARI

Particelle catastali aggiornate sulla base del contenuto delle dichiarazioni presentate agli Organismi Pagatori nell'anno 2009 (ai sensi del comma 33 dell'art. 2 del D.L. 3.10.2006, n. 262, convertito con modificazioni dalla legge 24.11.2006, n. 286, e successive modificazioni)

Comune di CANOSA DI PUGLIA (Codice nazionale: B619)

TOTALE PARTICELLE: 888

DATI IDENTIFICATIVI				DATI DI CLASSAMENTO							
N.	Foglio	Part	Porz	Qualità	Classe	Superficie			Deduzioni	Dominicale	Agrario
						Ha	Are	Ca			
792	83	562		47-FRUTTETO	U		28	5		41,29	23,18
793	83	563		47-FRUTTETO	U		27	84		40,98	23,01
794	83	564		47-FRUTTETO	U		10	6		14,81	8,31
795	83	630		48-FRUTT IRRIG	U		38	4		55,99	31,43
796	83	643		77-PESCHETO	U	1	53	27		225,6	126,65
797	83	678		48-FRUTT IRRIG	U		61	30		90,23	50,65
798	83	696		47-FRUTTETO	U		8	77		12,91	7,25
799	83	835	AA	17-ORTO	2		63	4		60,23	52,09
	83	835	AB	48-FRUTT IRRIG	U	4	93	0		725,65	407,38
800	84	62	AA	29-VIGNETO	3		14	10		13,11	8,01
	84	62	AB	77-PESCHETO	U		16	76		24,67	13,85
801	84	63		77-PESCHETO	U		30	86		45,42	25,5
802	84	140		1-SEMINATIVO	2		67	35		26,09	17,39
803	84	141	AA	36-ULIVETO	2		12	67		5,56	4,58
	84	141	AB	29-VIGNETO	3	1	12	44		104,53	63,88
804	84	192	AA	1-SEMINATIVO	2		24	98		9,68	6,45
	84	192	AB	77-PESCHETO	U		24	0		35,33	19,83
805	84	254	AA	17-ORTO	3		17	74		11,45	12,83
	84	254	AB	77-PESCHETO	U		17	60		25,91	14,54
806	84	271		48-FRUTT IRRIG	U		1	36		2	1,12
807	84	272		48-FRUTT IRRIG	U		1	51		2,22	1,25
808	84	316		77-PESCHETO	U		17	67		26,01	14,6
809	84	344	AA	1-SEMINATIVO	2		6	98		2,7	1,8
	84	344	AB	77-PESCHETO	U		6	90		10,16	5,7
810	84	417	AA	1-SEMINATIVO	2		50	98		19,75	13,16
	84	417	AB	77-PESCHETO	U		45	53		67,02	37,62
811	84	418		77-PESCHETO	U		0	15		0,22	0,12
812	84	434	AA	29-VIGNETO	3		3	12		2,9	1,77
	84	434	AB	1-SEMINATIVO	2		1	25		0,48	0,32
813	84	491		48-FRUTT IRRIG	U		0	24		0,35	0,2
814	84	494		48-FRUTT IRRIG	U		0	6		0,09	0,05
815	84	508	AA	17-ORTO	1		20	70		27,26	19,24
	84	508	AB	48-FRUTT IRRIG	U	1	30	0		191,35	107,42



Ufficio del Territorio di BARI

**Particelle catastali aggiornate sulla base del contenuto delle
dichiarazioni presentate agli Organismi Pagatori nell'anno 2009
(ai sensi del comma 33 dell'art. 2 del D.L. 3.10.2006, n. 262, convertito con
modificazioni dalla legge 24.11.2006, n. 286, e successive modificazioni)**

Comune di CANOSA DI PUGLIA (Codice nazionale: B619)

TOTALE PARTICELLE: 888

DATI IDENTIFICATIVI				DATI DI CLASSAMENTO							
N.	Foglio	Part	Porz	Qualità	Classe	Superficie			Deduzioni	Dominicale	Agrario
						Ha	Are	Ca			
816	84	510	AA	17-ORTO	1		41	1		54,01	38,12
	84	510	AB	48-FRUTT IRRIG	U	3	20	18		471,27	264,57
817	84	514		48-FRUTT IRRIG	U		89	82		132,21	74,22
818	84	555		48-FRUTT IRRIG	U		74	21		109,23	61,32
819	84	556		48-FRUTT IRRIG	U		28	89		42,52	23,87
820	84	557		48-FRUTT IRRIG	U		75	28		110,8	62,21
821	84	558	AA	69-MANDORLETO	1		1	45		0,79	0,41
	84	558	AB	48-FRUTT IRRIG	U		24	77		36,46	20,47
822	84	559	AA	29-VIGNETO	1		5	37		7,9	4,44
	84	559	AB	48-FRUTT IRRIG	U		44	78		65,91	37
823	84	560	AA	29-VIGNETO	1		5	60		8,24	4,63
	84	560	AB	48-FRUTT IRRIG	U		49	11		72,29	40,58
824	85	9		77-PESCHETO	U		41	60		61,23	34,38
825	85	11	AA	1-SEMINATIVO	1		86	72		53,74	24,63
	85	11	AB	29-VIGNETO	1		40	0		58,88	33,05
826	85	14		77-PESCHETO	U	2	63	32		387,58	217,59
827	85	18	AA	1-SEMINATIVO	1		37	0		22,93	10,51
	85	18	AB	2-SEMIN IRRIG	U	3	80	0		363,07	314,01
828	85	47		77-PESCHETO	U		46	20		68	38,18
829	85	48	AA	1-SEMINATIVO	1		3	30		2,05	0,94
	85	48	AB	77-PESCHETO	U		45	0		66,24	37,18
830	85	56	AA	1-SEMINATIVO	1		9	29		5,76	2,64
	85	56	AB	48-FRUTT IRRIG	U		39	44		58,05	32,59
831	85	59	AA	150-INCOLT STER	U		45	75		0	0
	85	59	AB	29-VIGNETO	1		32	0		47,1	26,44
832	85	64	AA	1-SEMINATIVO	2	1	15	70		44,82	29,88
	85	64	AB	2-SEMIN IRRIG	U	3	0	0		286,63	247,9
	85	64	AC	91-PASCOLO	1		89	0		20,68	11,49
833	85	70	AA	150-INCOLT STER	U		13	40		0	0
	85	70	AB	29-VIGNETO	1		5	0		7,36	4,13
834	85	132		48-FRUTT IRRIG	U		56	81		83,62	46,94
835	85	137		48-FRUTT IRRIG	U		67	4		98,68	55,4
836	85	185		77-PESCHETO	U		42	30		62,26	34,95



Ufficio del Territorio di BARI

Particelle catastali aggiornate sulla base del contenuto delle dichiarazioni presentate agli Organismi Pagatori nell'anno 2009 (ai sensi del comma 33 dell'art. 2 del D.L. 3.10.2006, n. 262, convertito con modificazioni dalla legge 24.11.2006, n. 286, e successive modificazioni)

Comune di CANOSA DI PUGLIA (Codice nazionale: B619)

TOTALE PARTICELLE: 888

DATI IDENTIFICATIVI				DATI DI CLASSAMENTO							
N.	Foglio	Part	Porz	Qualità	Classe	Superficie			Deduzioni	Dominicale	Agrario
						Ha	Are	Ca			
837	85	201		77-PESCHETO	U		0	6		0,09	0,05
838	85	205		2-SEMIN IRRIG	U	7	62	16		728,2	629,8
839	85	206		2-SEMIN IRRIG	U	4	5	38		387,32	334,98
840	85	233		48-FRUTT IRRIG	U		70	45		103,7	58,22
841	85	234		48-FRUTT IRRIG	U		70	45		103,7	58,22
842	85	235		48-FRUTT IRRIG	U		70	45		103,7	58,22
843	85	249	AA	150-INCOLT STER	U		0	46		0	0
	85	249	AB	29-VIGNETO	1		2	0		2,94	1,65
844	85	258	AA	150-INCOLT STER	U		35	1		0	0
	85	258	AB	29-VIGNETO	1		30	78		45,31	25,43
845	85	273		48-FRUTT IRRIG	U	1	30	80		192,52	108,08
846	85	345	AA	2-SEMIN IRRIG	U	5	45	0		520,72	450,35
	85	345	AB	1-SEMINATIVO	2		94	0		36,41	24,27
847	85	348		77-PESCHETO	U		61	60		90,67	50,9
848	86	54	AA	1-SEMINATIVO	2		13	23		5,12	3,42
	86	54	AB	2-SEMIN IRRIG	U	2	9	10		199,78	172,79
849	86	70		18-ORTO IRRIG	U	4	47	72		589,63	416,21
850	86	80	AA	36-ULIVETO	2		37	3		16,26	13,39
	86	80	AB	48-FRUTT IRRIG	U		86	42		127,2	71,41
851	86	82	AA	17-ORTO	2		11	8		10,59	9,16
	86	82	AB	48-FRUTT IRRIG	U	1	74	10		256,26	143,86
852	86	83		2-SEMIN IRRIG	U	1	23	45		117,95	102,01
853	86	84		2-SEMIN IRRIG	U	1	23	45		117,95	102,01
854	86	94	AA	29-VIGNETO	2		61	0		64,58	37,8
	86	94	AB	77-PESCHETO	U		61	41		90,39	50,74
855	86	96		77-PESCHETO	U	9	90	60		1458,07	818,56
856	86	97	AA	17-ORTO	2		3	64		3,48	3,01
	86	97	AB	77-PESCHETO	U		67	13		98,81	55,47
857	86	104	AA	17-ORTO	2		18	26		17,45	15,09
	86	104	AB	77-PESCHETO	U	2	22	7		326,87	183,5
858	86	206		77-PESCHETO	U		98	29		144,67	81,22
859	86	207	AA	17-ORTO	2		10	73		10,25	8,87
	86	207	AB	77-PESCHETO	U		60	71		89,36	50,17



Ufficio del Territorio di BARI

Particelle catastali aggiornate sulla base del contenuto delle dichiarazioni presentate agli Organismi Pagatori nell'anno 2009 (ai sensi del comma 33 dell'art. 2 del D.L. 3.10.2006, n. 262, convertito con modificazioni dalla legge 24.11.2006, n. 286, e successive modificazioni)

Comune di CANOSA DI PUGLIA (Codice nazionale: B619)

TOTALE PARTICELLE: 888

DATI IDENTIFICATIVI				DATI DI CLASSAMENTO							
N.	Foglio	Part	Porz	Qualità	Classe	Superficie			Deduzioni	Dominicale	Agrario
						Ha	Are	Ca			
860	86	251		2-SEMIN IRRIG	U		0	51		0,49	0,42
861	86	252	AA	29-VIGNETO	2		1	53		1,62	0,95
	86	252	AB	1-SEMINATIVO	2		0	31		0,12	0,08
862	86	312	AA	48-FRUTT IRRIG	U	1	5	0		154,55	86,76
	86	312	AB	29-VIGNETO	1		22	49		33,1	18,58
863	86	413	AA	1-SEMINATIVO	2		6	65		2,58	1,72
	86	413	AB	2-SEMIN IRRIG	U		74	50		71,18	61,56
864	86	418		2-SEMIN IRRIG	U		66	15		63,2	54,66
865	86	436	AA	2-SEMIN IRRIG	U		0	13		0,12	0,11
	86	436	AB	91-PASCOLO	1		0	70		0,16	0,09
866	86	438		77-PESCHETO	U		97	23		143,11	80,34
867	86	440		77-PESCHETO	U	1	15	10		169,42	95,11
868	86	447		2-SEMIN IRRIG	U		77	58		74,12	64,11
869	86	450		2-SEMIN IRRIG	U	1	35	40		129,37	111,89
870	86	458		77-PESCHETO	U		1	23		1,81	1,02
871	86	464		77-PESCHETO	U		0	97		1,43	0,8
872	86	465		77-PESCHETO	U		0	95		1,4	0,79
873	86	501		2-SEMIN IRRIG	U	1	10	6		105,16	90,95
874	86	538	AA	1-SEMINATIVO	2		14	24		5,52	3,68
	86	538	AB	36-ULIVETO	2		15	64		6,87	5,65
875	86	539	AA	1-SEMINATIVO	2		5	54		2,15	1,43
	86	539	AB	36-ULIVETO	2		22	8		9,69	7,98
876	87	99		2-SEMIN IRRIG	U	1	70	20		162,62	140,64
877	87	147	AA	36-ULIVETO	1		12	35		6,38	5,1
	87	147	AB	77-PESCHETO	U	2	34	55		345,23	193,82
878	87	148		77-PESCHETO	U	1	0	0		147,19	82,63
879	87	235	AA	91-PASCOLO	2		2	97		0,54	0,26
	87	235	AB	1-SEMINATIVO	3		1	0		0,23	0,21
	87	235	AC	36-ULIVETO	1		2	80		1,45	1,16
880	87	251		2-SEMIN IRRIG	U	1	3	27		98,67	85,34
881	87	253		2-SEMIN IRRIG	U	1	5	3		100,35	86,79
882	87	379	AA	2-SEMIN IRRIG	U	1	72	42		164,74	142,48
	87	379	AB	1-SEMINATIVO	3		9	26		2,15	1,91



Ufficio del Territorio di BARI

**Particelle catastali aggiornate sulla base del contenuto delle
dichiarazioni presentate agli Organismi Pagatori nell'anno 2009
(ai sensi del comma 33 dell'art. 2 del D.L. 3.10.2006, n. 262, convertito con
modificazioni dalla legge 24.11.2006, n. 286, e successive modificazioni)**

Comune di CANOSA DI PUGLIA (Codice nazionale: B619)

TOTALE PARTICELLE: 888

DATI IDENTIFICATIVI				DATI DI CLASSAMENTO							
N.	Foglio	Part	Porz	Qualità	Classe	Superficie			Deduzioni	Dominicale	Agrario
						Ha	Are	Ca			
883	87	410	AA	2-SEMIN IRRIG	U		18	74		17,91	15,49
	87	410	AB	1-SEMINATIVO	3		3	38		0,79	0,7
884	87	411	AA	2-SEMIN IRRIG	U		3	0		2,87	2,48
	87	411	AB	1-SEMINATIVO	3		0	42		0,1	0,09
885	87	412	AA	2-SEMIN IRRIG	U		27	0		25,8	22,31
	87	412	AB	1-SEMINATIVO	3		4	70		1,09	0,97
886	87	414	AA	2-SEMIN IRRIG	U		18	59		17,76	15,36
	87	414	AB	1-SEMINATIVO	3		2	65		0,62	0,55
887	87	429		2-SEMIN IRRIG	U		23	87		22,81	19,72
888	87	548	AA	36-ULIVETO	1		93	23		48,15	38,52
	87	548	AB	29-VIGNETO	3		6	89		6,41	3,91