CITTA' DI
CANOSA DI PUGLIA
PROVINCIA DI BARI

Piano Regolatore Generale

RIPORTO DELLO STATO GIURIDICO DEL TERRITORIO DEL COMUNE DI CANOSA DI PUGLIA SU BASE CATASTALE AGGIORNATA ALL'ANNO 2007

DATA: OTTOBRE 2006
AGG. MARZO 2008
REV.
REV.
REV.

TAV.
10
R.APP. 1:5000

ZONE PRODUTTIVE
D1 - D2 - D3/D4 - D5

IL TECNICO
DOTT.ING.MARIO MAGGIO
(Iscritto Ordine Ordine di Bari al Matr.Prepatita)

STUDI ED ELABORAZIONI CAD:
TECNOSELLE S.A.C. DI A. MORGESTO & C.
VIA PALMISI 79/A (PT), 85 - 70013 SUCI (BA)

REGIONE PUGLIA
COMUNE DI CANOSA DI PUGLIA
(PROVINCIA DI BARI)

PIANO REGOLATORE GENERALE

DATA: OTTOBRE 2006
AGG. MARZO 2008
REV.
REV.

TAV.
P4
B/S
RAPP. 1:5000

ZONE PRODUTTIVE: LOCONIA ZONE D1 -D2 D3 - D4 - D5.
ZONIZZAZIONE STRALCI

ELABORATO CORRETTO

PROGETTO

ARCHITETTO (CAPOGRUPPO)	ARTURO CUCCIOLLA
GEOLOGO	ANSELMO LEPIDI
AVVOCATO	GAETANO VIGNOLA

COLLABORAZIONE: ARCH. SAVERIO BISCEGLIE

STUDI ED ELABORAZIONI CAD: GEOM. ANGELO BUONO - GEOM. ROSANNA DEFINO - URALDO SAMUELLI - CARMINE LAMA

COORDINATE DEI VERTICI			
	EST	NORD	
1	1 [illegible]	4 [illegible]	
2	1 [illegible]	4 [illegible]	
3	1 [illegible]	4 [illegible]	
4	1 [illegible]	4 [illegible]	

RAPPRESENTAZIONE CARTOGRAFICA IN SCALA 1:

RIPRESE AEREE DEL 25 - 07 - 1998
AUT. S.M.A. N. 22-223 DEL 22 - 11- 1998
RESTITUZIONE FOTOGRAMMETRICA E RICOGNIZIONE NN. '97

FOGLIO N. 2
SCALA 1:5000
CURVE DI LIVELLO CONTINUE
EQUIDISTANZA METRI 5

0 50 100 150 200

LEGENDA

LEGENDA

ZONE RESIDENZIALI

- ZONA "A" (P di R zona "A" Nucleo Antico)
- ZONA "A1" (P di R zona "B" Nucleo Antico)
- ZONA "A2" (PP obbligatorio)
- ZONA "B1" (P P obbligatorio per ciascuna maglia di PRG)
- EDIFICI E TESSUTI URBANI DI PREGIO DA TUTELARE (VEDI TAV. A12)
- TINALI DA TUTELARE (VEDI TAV. A12)
- ZONA "B2"
- ZONA C '
- ZONA C"
- PERIMETRO ALL' I NTERNO DELLA QUALE CONCENTRARE L'EDIFICAZIONE NELLE ZONE C' - C"
- ZONA C1 (Residenza mista e Terziario)
- ZONA C2
- ZONA C3
- P.P. "Capanoni"
- PEEP
- PIANO QUADRO TRATTURI

SERVIZI

- SERVIZI DI QUARTIERE ESISTENTI (VEDI TAVV. A10.1 - A10.2)
- SERVIZI DI LIVELLO SUPERIORE ESISTENTI (VEDI TAVV. A10.1 - A10.2)
- SERVIZI DI QUARTIERE DI PROGETTO
- SERVIZI DI LIVELLO SUPERIORE DI PROGETTO
- SCUOLA DELL'OBBLIGO
- SERVIZI DI INTERESSE COLLETTIVO
- VERDE ATTREZZATO GIOCO - SPORT
- PARCHEGGI
- SCUOLE SUPERIORI
- SERVIZI SOCIO SANITARI
- AUTOPORTO
- PROTEZIONE CIVILE
- RICETTIVITA' TURISTICA ALBERGHIERA
- MUSEO
- FIERE - MERCATI
- PARCO TERRITORIALE

ZONE PRODUTTIVE

SETTORE SECONDARIO

- ZONE PER INSEDIAMENTI PRODUTTIVI PER L'AGRICOLTURA
- ZONE PER INSEDIAMENTI PRODUTTIVI PER COMMERCIO , ARTIGIANATO E DISTRIBUZIONE DEL PRODOTTO AGRICOLO
- ZONA PER INSEDIAMENTI PRODUTTIVI PER LA TRASFORMAZIONE DEI PRODOTTI OLEARI, VINICOLI E SIMILI
- ZONA PER ATTIVITA DI TRATTAMENTO ACQUE E RESIDUI
- ZONA PER INSEDIAMENTI INDUSTRIALI, COMMERCIALI E DI INTERSCAMBIO MODALE
- ZONE PER INSEDIAMENTI ARTIGIANALI

SETTORE PRIMARIO

- ZONE AGRICOLE E1
- ZONE AGRICOLE E2

AREE ASSOGGETTATE A NORME DI VINCOLO E DI RISPETTO

- STRADA DI PRG E RELATIVA FASCIA DI RISPETTO
- FERROVIA BARLETTA - SPINAZZOLA E FASCIA DI RISPETTO
- CORSO D'ACQUA E RELATIVA FASCIA DI RISPETTO
- CAVA IN ATTIVITA'
- CAVA DISMESSA DA RISANARE
- VINCOLO EX L. 1089/39 (VEDI TAVV. A11.1 - A11.2)
- VERDE DI RIMBOSCHIMENTO
- DEPURATORE CITTADINO
- RISPETTO CIMITERO
- RISPETTO DEPURATORE
- DISCARICA IN ATTIVITA'
- IMPIANTO TRATTAMENTO REFLUI

Aree Protette

Parco Naturale Regionale "Fiume Ofanto" DDL n.14 del 21/05/07

- Zona 1 (zona centrale)
- Zona 2 (fascia di protezione)

S.I.C. - Sito di Importanza Comunitaria

- IT91 20011-"Valle Ofanto - Lago Capaciotti" D.M. n.157 del 21/07/05

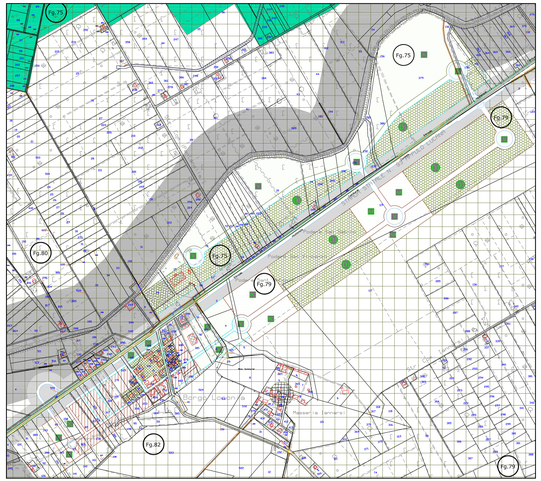

STRALCIO PRG ZONA LOCONIA D1
Rapp. 1:5000

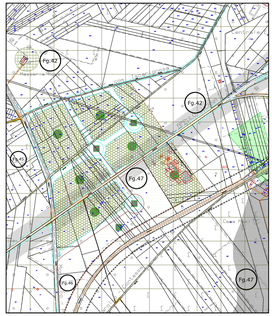

STRALCIO PRG ZONA D2
Rapp. 1:5000

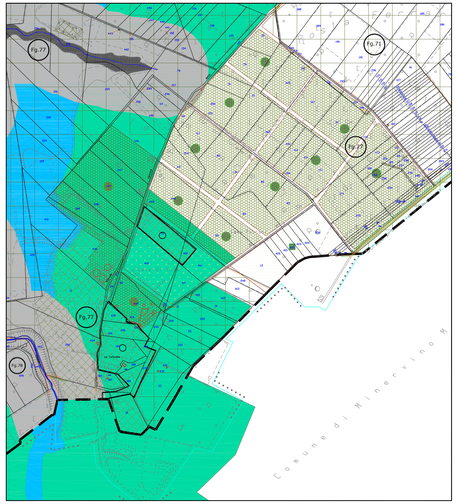

STRALCIO PRG ZONA D3 - D4
Rapp. 1:5000

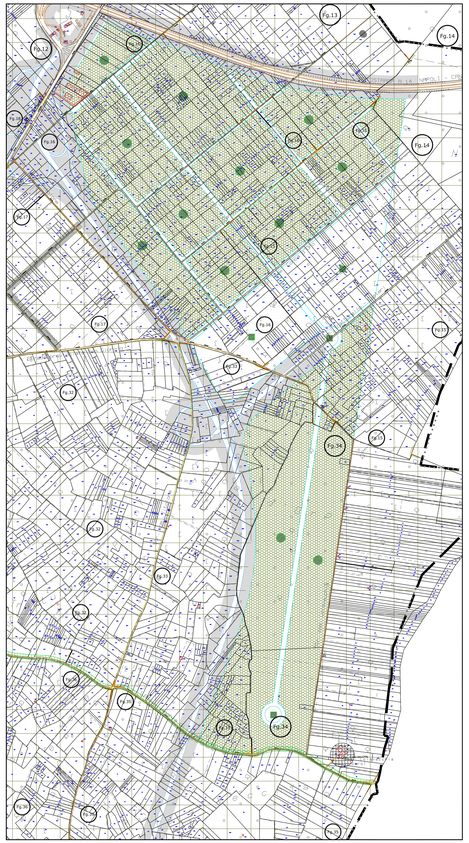

STRALCIO PRG ZONA D5
Rapp. 1:5000

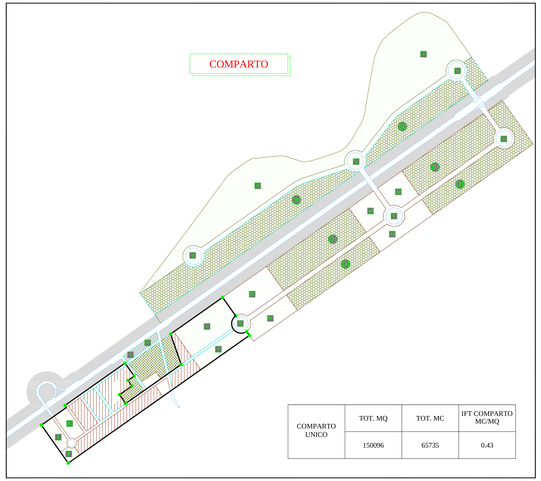

COMPARTO UNICO	TOT. MQ	TOT. MC	IFT COMPARTO MC/MQ
	150096	65735	0.43